



POSTBUS 3007 2001 DA HAARLEM

Wooncorporatie Kennemerhave
De heer W. Mastenbroek
Plein 1945 12
1971 GA IJMUIDEN

INGEKOMEN 23 JUNI 2011

Gedeputeerde Staten

Uw contactpersoon

A.M. de Vries

SHV/VG/BOD

Doorkiesnummer (023) 514 3959

vriesam@noord-holland.nl

VERZONDEN 22 JUNI 2011

1 | 3

Betreft: Wet bodembescherming: Lange Nieuwstraat 422, vml
Postkantoor te IJmuiden. Gemeente: Velsen, locatiecode:
NH/0453/00008

Geachte directie,

Aanvraag

U hebt voor de locatie Lange Nieuwstraat 422, vml Postkantoor te IJmuiden gevraagd om een beschikking instemming met het verslag van een uitgevoerde sanering (artikel 39c Wbb).

Wij hebben uw aanvraag ontvangen op 3 maart 2010.

De aanvraag bestaat uit de volgende documenten, die deel uitmaken van deze beschikking:

- Een ingevuld en ondertekend meldingsformulier.
- Evaluatierapport bodemsanering van BK Ingenieurs bv (kenmerk 20080617, d.d. 24 februari 2010).

Besluit

Wij stemmen in met het verslag van de uitgevoerde sanering binnen de damwand. Wij doen nog geen uitspraak over de eindsituatie omdat er nog een nazorgverplichting rust op de locatie. Het doel van de sanering, de verontreiniging met minerale olie, naftaleen en BTEX, terugbrengen tot maximaal onder de tussenwaarde, is gedeeltelijk behaald.

1. Er geldt een nazorgverplichting voor deze locatie. Het nazorgplan maakt deel uit van het evaluatierapport. Voor de restverontreiniging in het grondwater is een monitoringsprogramma opgesteld.
2. Wanneer uit de grondwatermonitoring blijkt dat sprake is van een verspreidingsrisico, treedt het terugvalsscenario in werking.
3. Er is een administratieve nazorg voor deze locatie van toepassing: restverontreiniging in de grond wordt geregistreerd bij het kadaster.
4. Wijzigingen in het bodemgebruik en grondwerkzaamheden moeten aan ons worden gemeld. Voor grondwerkzaamheden moet een saneringsplan worden opgesteld.

Kenmerk


2010-41504

5 JUNI 2011

Uw kenmerk

Postbus 3007
2001 DA Haarlem
Telefoon 0800 998 6734
Fax (023) 514 3030

Houtplein 33
Haarlem [2012 DE]
www.noord-holland.nl



Wij hebben op 3 juli 2008, kenmerk 2008-37228 ingestemd met het saneringsplan voor deze locatie.

Als wijziging is bij ons gemeld dat de damwand, die onder andere ten behoeve van de sanering nodig is, aan de zijde van de Merwedestraat 3 m in de richting van de verontreinigingskern wordt geplaatst. Buiten de damwand wordt in het grondwater de tussenwaarde voor minerale olie overschreden. Een restverontreiniging zal achterblijven.


De sanering is uitgevoerd conform het saneringsplan en de gemelde wijzigingen.

Bekendmaking en mededeling

Wij hebben de aanvraag en deze beschikking op 23 juni 2011 bekendgemaakt in Nieuwsblad IJmuiden.

Hoogachtend,

Gedeputeerde Staten van Noord-Holland,
namens dezen,



unitmanager Vergunningen Bodem
dhr. ir. J.G.M. Jansman

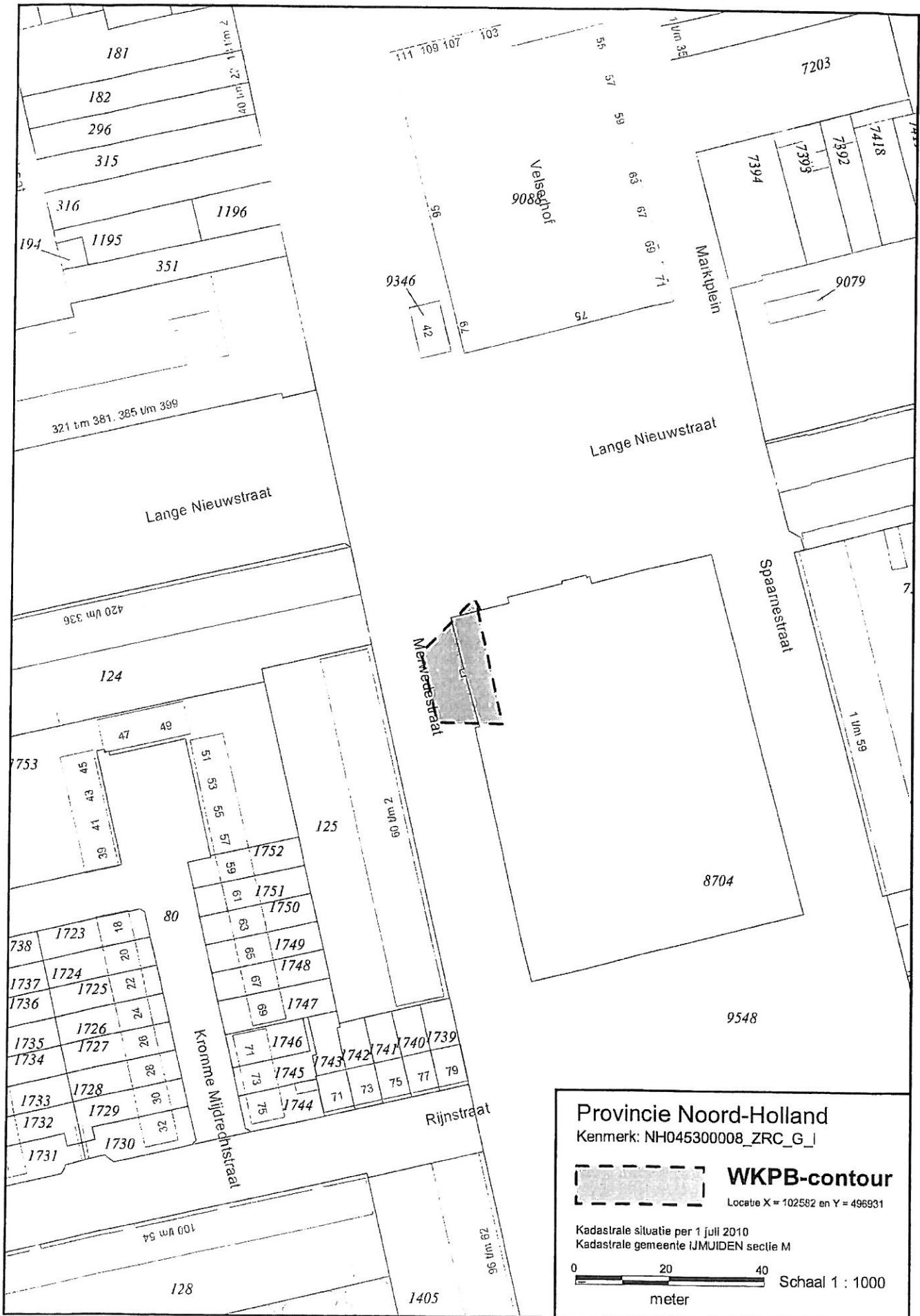
BEZWAAR

Als u belanghebbende bent kunt u binnen zes weken na de verzending, uitreiking of publicatie van dit besluit schriftelijk bezwaar aantekenen. Het bezwaarschrift kunt u sturen aan Gedeputeerde Staten van Noord-Holland, ter attentie van de secretaris van de Hoor- en adviescommissie, Postbus 123, 2000 MD Haarlem.

U kunt telefonisch een folder aanvragen over de bezwaarprocedure (023-514 41 41) of voor meer informatie de provinciale website bezoeken: www.noord-holland.nl.

Kopie aan

het college van Burgemeester en Wethouders van Velsen
Milieudienst IJmond
VROM-inspectie regio Noord-West
BK Ingenieurs Velsbroek BV



Provincie Noord-Holland
 Kenmerk: NH045300008_ZRC_G_1

WKP-bcontour
 Locatie X = 102582 en Y = 496931

Kadastrale situatie per 1 juli 2010
 Kadastrale gemeente IJMUJIDEN sectie M

0 20 40
 meter

Schaal 1 : 1000



Provincie Noord-Holland

Nummer: 2010-41504

SHV B 11 1972

Publicatie in week 25 2011 in:

Nieuwsblad IJmuiden en Santpoort & Velsersbroek

KENNISGEVING

WET BODEMBESCHERMING

Beschikking

Gedeputeerde Staten van Noord-Holland hebben, naar aanleiding van het door Wooncorporatie Kennemerhave ingediende evaluatierapport, ingestemd met de uitgevoerde sanering op de locatie **Lange Nieuwstraat 422, voormalig postkantoor te IJmuiden in de gemeente Velsen.**

Inzage

De beschikking en alle bijbehorende stukken liggen van **24 juni tot 6 augustus 2011** ter inzage bij de **provincie Noord-Holland**, Surinameweg 11 te Haarlem, uitsluitend na een telefonisch gemaakte afspraak.

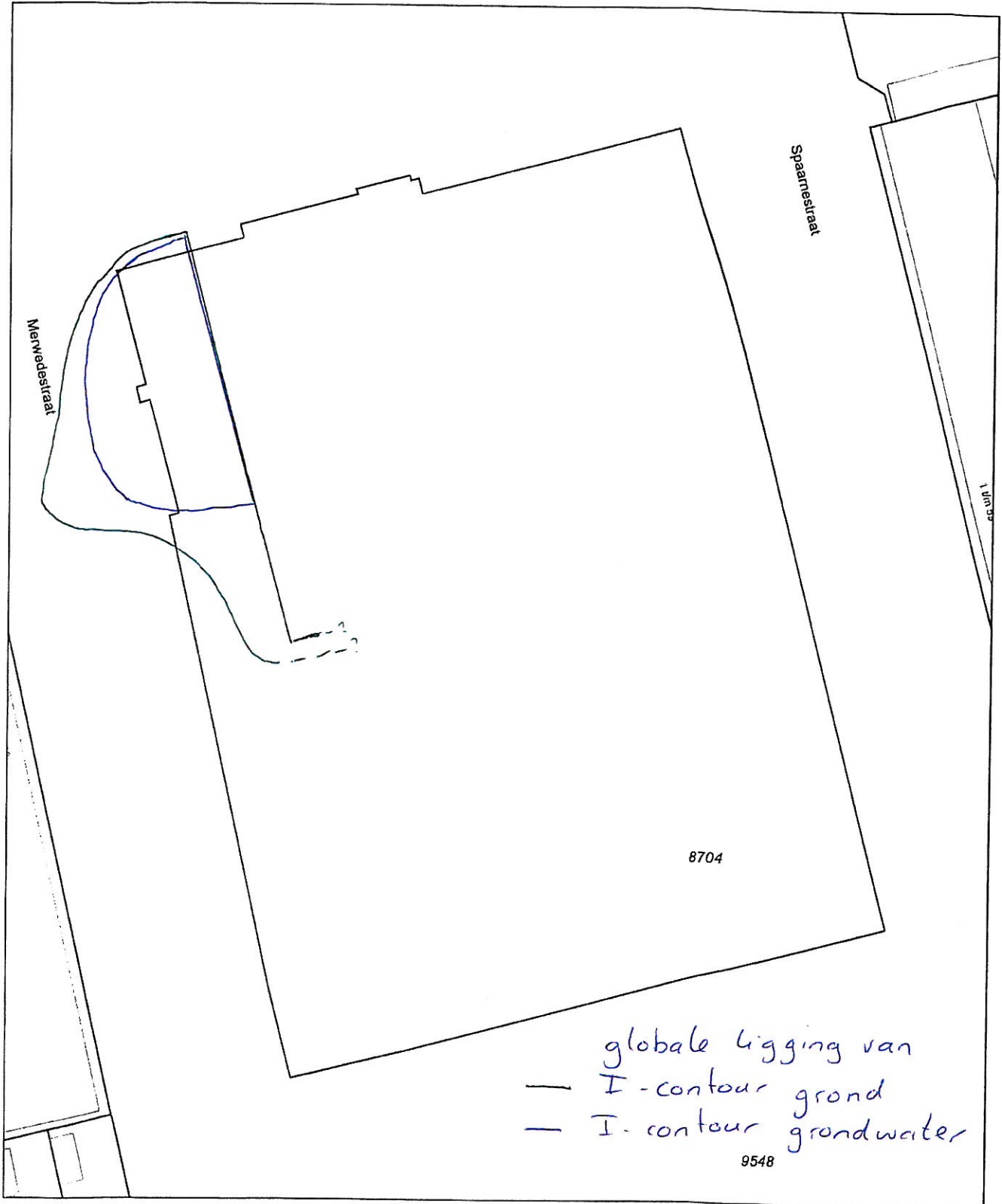
Voor een telefonische toelichting en het maken van een afspraak voor het inzien van de stukken kunt u contact opnemen met mevrouw A.M. de Vries, tel.: 0800-9986734.

Bezwaar

Belanghebbenden kunnen schriftelijk bezwaren indienen tegen de beschikking tot zes weken na de verzending van de beschikking. Het adres is: Gedeputeerde Staten van Noord-Holland, Hoor- en adviescommissie, Postbus 123, 2000 MD Haarlem.

verontreinigingssituatie minerale olie
na afloop van sanering

Uittreksel Kadastrale Kaart



0 m 5 m 25 m

Deze kaart is noordgericht		Schaal 1:500	
12345	Perceelnummer	Kadastrale gemeente	IJMUIDEN
25	Huisnummer	Seclie	M
—	Kadastrale grens	Perceel	8704
- - -	Voorlopige grens		
—	Bebouwing		
—	Overige topografie		
Voor een eensluidend uittreksel, AMSTERDAM, 4 februari 2010 De bewaarder van het kadaster en de openbare registers		Aan dit uittreksel kunnen geen betrouwbare maten worden ontleend. De Dienst voor het kadaster en de openbare registers behoudt zich de intellectuele eigendomsrechten voor, waaronder het auteursrecht en het databankenrecht.	