



# STIKSTOFDEPOSITIE ONDERZOEK

SPAARNWOUDE PARK HOTEL, VELSEN-ZUID

Opdrachtgever:	BRO
Projectnr:	WND441
Datum:	10 maart 2023

# STIKSTOFDEPOSITIE ONDERZOEK

SPAARNWOUDE PARK HOTEL, VELSEN-ZUID

Opdrachtgever: BRO  
Projectnr: WND441  
Rapportnr: 20230310-WND441-RAP-STD-8.0  
Status: Definitief  
Datum: 10 maart 2023

T 088 - 33 66 333  
F 088 - 33 66 099  
E [info@kragten.nl](mailto:info@kragten.nl)



© 2020 Kragten  
Niets uit dit rapport mag worden veeleevoudigd en/of openbaar gemaakt door middel van druk, fotokopie, microfilm of op welke andere wijze dan ook zonder voorafgaande toestemming van Kragten. Het is tevens verboden informatie en kennis verwerkt in dit rapport ter beschikking te stellen aan derden of op andere wijze toe te passen dan waaraan in de overeenkomst toestemming wordt verleend.

Opsteller:  
CBR

Verificatie:  
RVH

Validatie:  
PKAA



# INHOUDSOPGAVE

1	INLEIDING.....	4
2	UITGANGSPUNTEN .....	5
2.1	Algemeen .....	5
2.2	Situering Natura 2000-gebieden .....	6
3	WETTELIJK KADER.....	8
3.1	Landelijke wet- en regelgeving.....	8
3.2	Voortoets.....	8
3.3	Passende beoordeling .....	8
3.4	Toetsingskader buurlanden.....	9
4	BEREKENINGSSYSTEMATIEK.....	10
4.1	Algemeen .....	10
4.2	Referentiesituatie .....	10
4.3	Gebruiksfase .....	10
4.3.1	Stookinstallaties .....	10
4.3.2	Verkeer.....	11
4.4	Aanlegfase.....	11
4.4.1	Mobiele werktuigen.....	12
4.4.2	Bouwverkeer.....	12
5	REKENRESULTATEN EN BEOORDELING.....	14
6	CONCLUSIE.....	15

## BIJLAGEN

B1	AERIUS
B1.1	Gebruiksfase
B1.2	Aanlegfase
B2	EMISSIEBEPALING

## AFBEELDINGEN

Afbeelding 1	Ligging plangebied (bron: Openstreetmap).....	5
Afbeelding 2	Situatietekening .....	6
Afbeelding 3	Situering Natura 2000-gebieden (bron: <a href="https://calculator.aerius.nl/calculator/">https://calculator.aerius.nl/calculator/</a> ) .....	7
Afbeelding 4	Grafische weergave gehanteerde bronnen gebruiksfase.....	11
Afbeelding 5	Grafische weergave gehanteerde bronnen aanlegfase.....	13

# 1 INLEIDING

In opdracht van BRO is door Kragten een stikstofdepositie onderzoek uitgevoerd in verband met het plan 'Spaarnwoude Park Hotel' te Velsen-Zuid. Het plan behelst de sloop van 4 panden en de beoogde ontwikkeling van een hotel met 149 kamers, wellnesscenter, fysiotherapie ruimten en kleedkamers.

Ten behoeve van de juridisch-planologische verankering van het initiatief dient een bestemmingsplanprocedure te worden doorlopen. Als onderdeel hiervan dient te worden bepaald of als gevolg van dit initiatief significant negatieve gevolgen op nabijgelegen Natura 2000-gebieden kunnen worden uitgesloten. Een van deze mogelijke beïnvloedingsfactoren is stikstofdepositie, waarvoor voorliggend onderzoek is uitgevoerd.

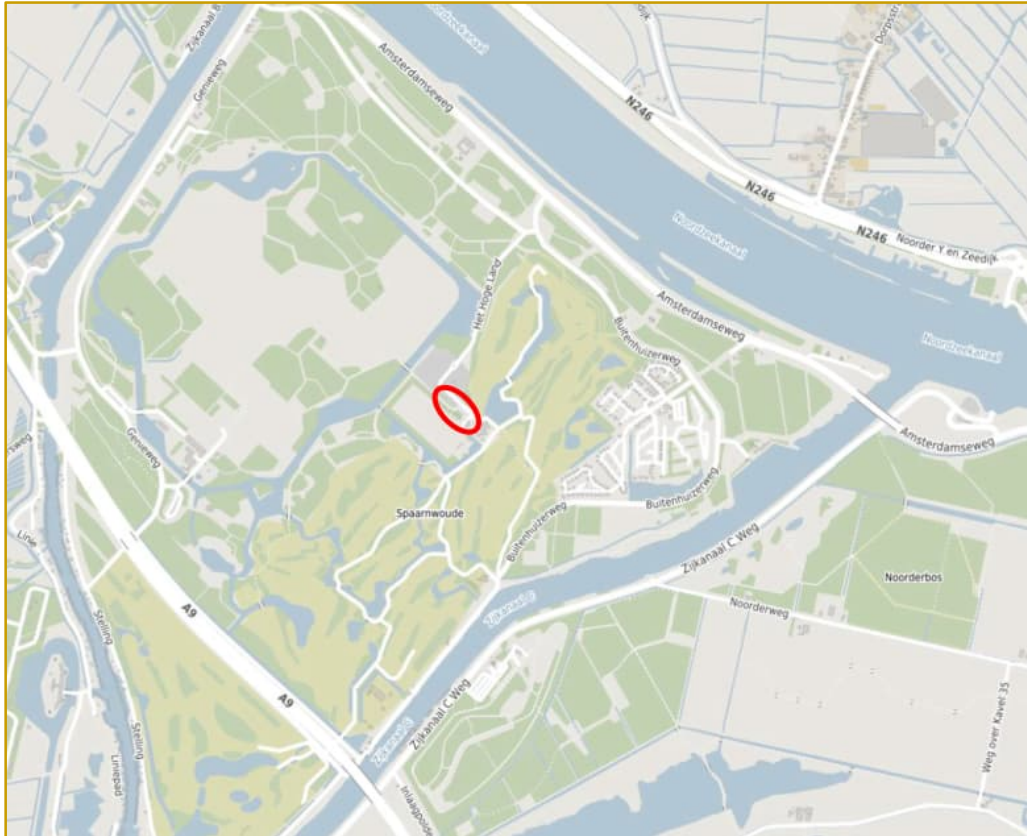
Ten behoeve van een voortoets in het kader van de Wet natuurbescherming is de gewenste situatie gemodelleerd op basis van de aangeleverde gegevens door de opdrachtgever. De stikstofdepositie is op de nabijgelegen Natura 2000-gebieden berekend en getoetst of het plan (mogelijke) significant negatieve gevolgen veroorzaakt op de instandhoudingsdoelstellingen van Natura 2000-gebieden.

Voorliggende rapportage geeft een overzicht van de gehanteerde uitgangspunten en rekenmethodiek, de rekenresultaten en de bevindingen.

## 2 UITGANGSPUNTEN

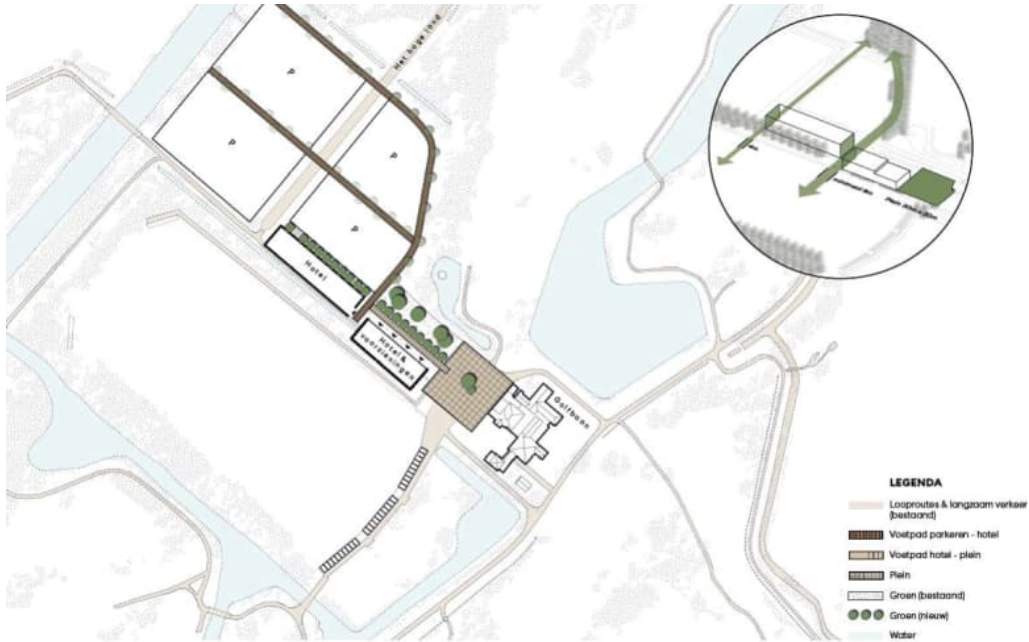
### 2.1 Algemeen

Het plangebied is gelegen aan Het Hogeland 2 te Velsen-Zuid. Navolgende verbeelding geeft een geografisch overzicht van de ligging van het plan en de omgeving.



Afbeelding 1 Ligging plangebied (bron: Openstreetmap)

Het plan behelst de sloop van 4 panden en de beoogde ontwikkeling van een hotel met 149 kamers, wellnesscenter, fysiotherapie, ruimten en kledkamers. Navolgende afbeelding betreft een situatietekening van de beoogde situatie.



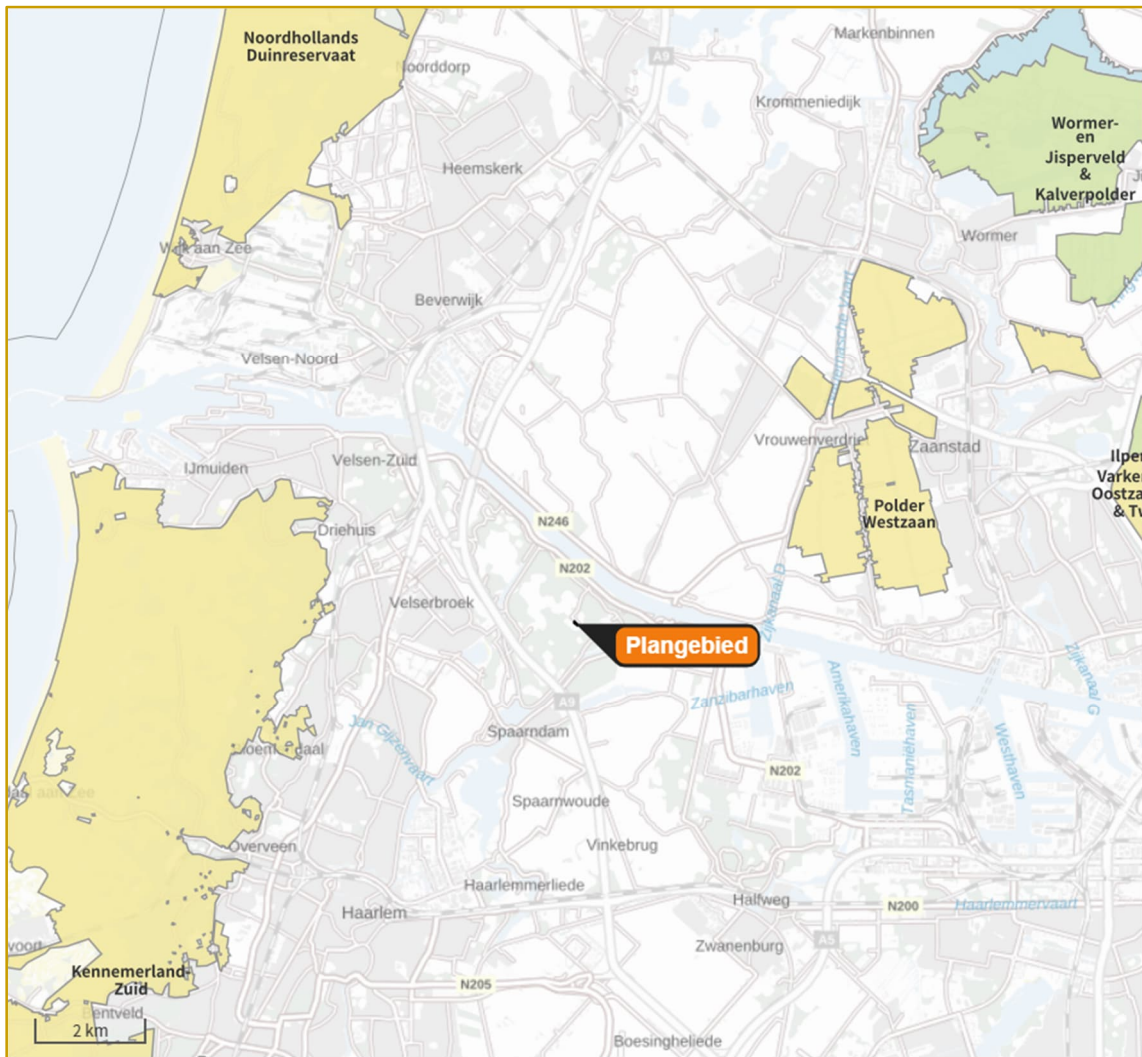
Afbeelding 2 Situatietekening

## 2.2 Situering Natura 2000-gebieden

Ten behoeve van de stikstofdepositieberekeningen dient rekening gehouden te worden met de Natura 2000-gebieden waar een relevante bijdrage vanwege het plan verwacht kan worden. Navolgend zijn de meest nabij gelegen Natura 2000-gebieden opgesomd en weergegeven in de navolgende verbeelding. Aerius Calculator bepaalt automatisch de van toepassing zijnde Natura 2000-gebieden met een relevant effect.

- |                               |                           |
|-------------------------------|---------------------------|
| - Polder Westzaan             | circa 4 km van plangebied |
| - Kennemerland-Zuid           | circa 5 km van plangebied |
| - Noordhollands Duinreservaat | circa 9 km van plangebied |

Overige Natura 2000-gebieden zijn op grotere afstand gelegen, de locatie van het plangebied is in de verbeelding weergegeven. De opgesomde en grafisch weergegeven Natura 2000-gebieden zijn niet gelijk aan de Natura 2000-gebieden met een relevante bijdrage maar geven slechts een overzicht van de ligging van het plan ten opzichte van nabijgelegen Natura 2000-gebieden.



Afbeelding 3 Situering Natura 2000-gebieden (bron: <https://calculator.aerius.nl/calculator/>)

## 3 WETTELIJK KADER

### 3.1 Landelijke wet- en regelgeving

In het kader van de toets aan de Wet Natuurbescherming wordt bepaald of een project of plan (mogelijke) significante gevolgen veroorzaakt op de instandhoudingsdoelstellingen van Natura 2000-gebieden. Voor plannen en projecten dient middels een voortoets, eventueel gevolgd door een passende beoordeling, getoetst te worden of het plan of project mogelijk significante gevolgen kan hebben op gevoelige habitattypen die gelegen zijn binnen omliggende Natura 2000-gebieden. De beoordeling van plannen, projecten en andere handelingen is uitgewerkt in paragraaf 2.3 van de Wet natuurbescherming.

### 3.2 Voortoets

Bij de voortoets in het kader van de Wet natuurbescherming draait het om de vraag of sprake kan zijn van significante gevolgen. De significantie van de gevolgen voor een gebied als gevolg van een plan of project worden afgezet tegen de instandhoudingsdoelstellingen van een Natura 2000-gebied, die zijn neergelegd in het aanwijzingsbesluit en zijn uitgewerkt in het beheerplan voor dat gebied. Wanneer een plan of project gevolgen heeft voor het gebied, maar de instandhoudingsdoelstellingen daarvan niet in gevaar brengt, zijn significante gevolgen uitgesloten.

Bij deze toetsing wordt bekeken of de ontwikkeling afzonderlijk of in combinatie met andere plannen of projecten significante gevolgen kan hebben. In hoeverre stikstofdepositie voor significante gevolgen op Natura 2000-gebieden kan zorgen, wordt in eerste instantie bepaald door te bezien of de ontwikkelingen die het plan of project mogelijk maakt tot een toename van stikstofdepositie leiden. Van ontwikkelingen die ten opzichte van de feitelijke situatie geen toename van de stikstofdepositie veroorzaken op Natura 2000-gebieden met stikstofgevoelige habitats waarvan de Kritische Depositie Waarde (KDW) wordt overschreden, zijn significante gevolgen met zekerheid uit te sluiten. In dit geval hoeft geen passende beoordeling te worden opgesteld.

Als uit de toets blijkt dat de realisatie van de in het plan opgenomen ontwikkelingsmogelijkheden wel leidt tot een toename van stikstofdepositie op één of meer in het kader van Natura 2000 beschermde stikstofgevoelige habitats waarvan de KDW al wordt overschreden of dreigt te worden overschreden door de toename van de stikstofdepositie. Waarbij tevens uit een ecologische toets blijkt dat significant negatieve gevolgen hierdoor niet kunnen worden uitgesloten, dan moet wel een passende beoordeling worden opgesteld.

Ingeval een ontwikkeling een herhaling of voortzetting is van een plan of project waarvoor reeds eerder een passende beoordeling is gemaakt, kan ingevolge artikel 2.8 lid 2 van de Wet natuurbescherming een nieuwe passende beoordeling achterwege blijven, voor zover deze redelijkerwijs geen nieuwe gegevens of inzichten kan opleveren omtrent de significante gevolgen ervan. De plan-m.e.r. die voor planologische procedures is gekoppeld aan het opstellen van een passende beoordeling is in een dergelijke situatie niet nodig. Feitelijk is er dan al een (nog steeds actuele) passende beoordeling aanwezig, die aantoont dat schadelijke gevolgen als gevolg van het plan zijn uitgesloten.

### 3.3 Passende beoordeling

Wanneer een plan of project significante negatieve gevolgen kan hebben, moet het bestuursorgaan ingevolge de Wet natuurbescherming een passende beoordeling opstellen vóórdat een plan kan worden vastgesteld. In geval van een project kan middels een vergunning in het kader van de Wet natuurbescherming de ontwikkeling worden vergund. Deze passende beoordeling moet de zekerheid geven dat de natuurlijke kenmerken van het betreffende gebied niet worden aangetast.



Een bestemmingsplan of project dient rekening te houden met de in het aanwijzingsbesluit voor het betrokken gebied vastgestelde instandhoudingsdoelstellingen en de wijze waarop deze zijn uitgewerkt in het voor het gebied vastgestelde beheerplan. De aanwijzingsbesluiten worden vastgesteld door de Minister van Economische Zaken. De beheerplannen worden over het algemeen vastgesteld door Gedeputeerde Staten van de provincie waarin het gebied geheel of grotendeels is gelegen, behalve voor zover de verantwoordelijkheid voor het beheer bij het Rijk ligt.

Als het bevoegd gezag op grond van de passende beoordeling niet de vereiste zekerheid heeft verkregen dat een plan of project de natuurlijke kenmerken niet zal aantasten, kan het plan in beginsel niet worden vastgesteld of kan het project niet vergund worden. Dat is alleen anders als er geen alternatieve oplossingen beschikbaar zijn, sprake is van dwingende redenen van openbaar belang en compenserende maatregelen worden getroffen. In dat geval kan een plan toch worden vastgesteld c.q. een project worden vergund.

## 3.4 Toetsingskader buurlanden

Nederland heeft met Duitsland en met België overlegd over de wijze waarop de bevoegde gezagen bij de beoordeling van aanvragen van toestemmingsbesluiten de gevolgen toetsen van activiteiten die stikstofdepositie veroorzaken op buitenlandse Natura 2000-gebieden. Nederland zal voor de toetsing van activiteiten die in Nederland plaatsvinden met gevolgen voor Natura 2000-gebieden in Duitsland of België dezelfde toetsingskaders hanteren als Duitsland en België zelf.

Voor de toetsing op Belgische Natura 2000-gebieden wordt aangesloten bij het Nederlands toetsingskader.

Voor de toetsing op Duitse Natura 2000-gebieden geldt het volgende toetsingskader:

1. Wanneer een project of een handeling op Nederlands grondgebied op geen enkel Natura 2000-gebied in Duitsland een toename van stikstofdepositie van meer dan 7,14 mol per hectare per jaar veroorzaakt, is er geen bezwaar tegen het verlenen van toestemming voor deze activiteit. Dit stikstofaspect staat een vergunningverlening door het Nederlandse bevoegd gezag dan niet in de weg.
2. Wanneer een project of een handeling op Nederlands grondgebied op een Duits Natura 2000-gebied meer dan 7,14 mol per hectare per jaar aan stikstofdepositie veroorzaakt, maar minder dan 3% van de kritische depositiewaarde van een voor stikstof gevoelig habitatype of leefgebied waar de totale deposities hoger zijn dan de kritische depositiewaarde, verzoekt het Nederlandse bevoegd gezag aan het desbetreffende Duitse bevoegd gezag om vast te stellen of in cumulatie sprake kan zijn van significante gevolgen. Als het Duitse bevoegd gezag vaststelt dat daarvan geen sprake is, staat dit stikstofaspect vergunningverlening door het Nederlandse bevoegd gezag niet in de weg.
3. Wanneer een project of handeling op Nederlands grondgebied op een Duits Natura 2000-gebied aan stikstofdepositie meer veroorzaakt dan 3% van de kritische depositiewaarde van een voor stikstof gevoelig habitatype of leefgebied waarvan de totale deposities hoger zijn dan de kritische depositie waarde, heeft het desbetreffende Nederlandse bevoegd gezag overleg met het desbetreffende Duitse bevoegd gezag. Zij zullen gezamenlijk bezien of en zo ja onder welke voorwaarden toestemming mag worden verleend. Ingeval het gaat om een project met mogelijk significante gevolgen als bedoeld in artikel 6, derde lid, van de Habitatrichtlijn, stelt degene die voornemens is het project te realiseren, daartoe een passende beoordeling op.

# 4 BEREKENINGSSYSTEMATIEK

## 4.1 Algemeen

Ten behoeve van de berekening van de stikstofdepositie in de Natura 2000-gebieden is een rekenmodel opgesteld met behulp van AERIUS Calculator, versie 2022<sup>1</sup>. AERIUS Calculator rekent op basis van het Operationele Prioritaire Stoffen model (OPS) van het RIVM en standaard rekenmethode 2 (SRM2) uit de Regeling beoordeling luchtkwaliteit 2007.

In het kader van een voortoets dient beschouwd te worden of het plan afzonderlijk – of in combinatie met andere plannen – significante gevolgen ter plaatse van nabijgelegen Natura 2000-gebieden heeft.

### Referentiesituatie

Bij een voortoets moeten de gevolgen van het plan worden gezien in relatie tot de referentiesituatie. Ingevolge de vaste jurisprudentie van de Afdeling bestuursrechtspraak van de Raad van State geldt als referentiesituatie bij de vaststelling van een nieuw bestemmingsplan ter vervanging van het geldende bestemmingsplan: de huidige – legale – feitelijke situatie ten tijde van de vaststelling van het nieuwe plan.

### Beoogde situatie (gebruiksfase & aanlegfase)

Volgens vaste jurisprudentie van de Afdeling bestuursrechtspraak van de Raad van State moet zowel bij de voortoets als in de passende beoordeling van een bestemmingsplan worden uitgegaan van de representatieve invulling van de maximale planologische mogelijkheden die een plan biedt, en niet van een inschatting van wat er in werkelijkheid zal gaan gebeuren of wat er wordt beoogd. De achterliggende gedachte is dat alle mogelijkheden die het bestemmingsplan biedt in de praktijk kunnen worden benut en dat de plantoets dus moet uitwijzen of ook in dat geval negatieve gevolgen voor een Natura 2000-gebied zijn uit te sluiten.

## 4.2 Referentiesituatie

Ter plaatse van het plangebied is sprake van aanwezige bebouwing. Ten behoeve het onderhavig onderzoek is er worst-case vanuit gegaan dat er geen relevante stikstofemissie naar de lucht plaatsvinden ter plaatse van het plangebied.

## 4.3 Gebruiksfase

De voor stikstofdepositie relevante bronnen betreffen de verkeersbewegingen ten gevolge van het plan en de stikstofemissies ten gevolge van stookinstallaties van de te realiseren functies.

Voor de berekening is uitgegaan van het rekenjaar 2023. De uitgangspunten zijn in navolgende paragrafen beschreven. Bijlage B1.1 geeft een weergave van de invoergegevens.

### 4.3.1 Stookinstallaties

Middels de inwerkingtreding van de Wet voortgang energietransitie op 1 juli 2018 is voor netbeheerders de aansluitplicht op het landelijk gastransportnet voor nieuwbouwwoningen vervallen. Op deze vervallen aansluitplicht is echter bij de realisatie van wooneenheden de mogelijkheid tot het verlenen van een ontheffing conform de Regeling gebiedsaanwijzing gasaansluitplicht. Met de inwerkingtreding van deze Regeling heeft het college van Burgemeester en Wethouders de mogelijkheid om voor een gebied een ontheffing te verlenen voor het realiseren van een gasaansluiting.

De mogelijkheid tot het verlenen van een ontheffing overeenkomstig de Regeling wordt in het onderhavige plan uitgesloten. Er vindt derhalve géén relevante emissie naar de lucht plaats ten gevolge van gasgestookte

---

<sup>1</sup> <https://calculator.aerius.nl/calculator/>

stookinstallaties. De NO<sub>x</sub>-emissie van het plan bedraagt derhalve 0,0 kg/jaar. De voor stikstofdepositie relevante bronnen betreffen dan alleen de verkeersbewegingen ten gevolge van het plan en worden navolgend beschreven.

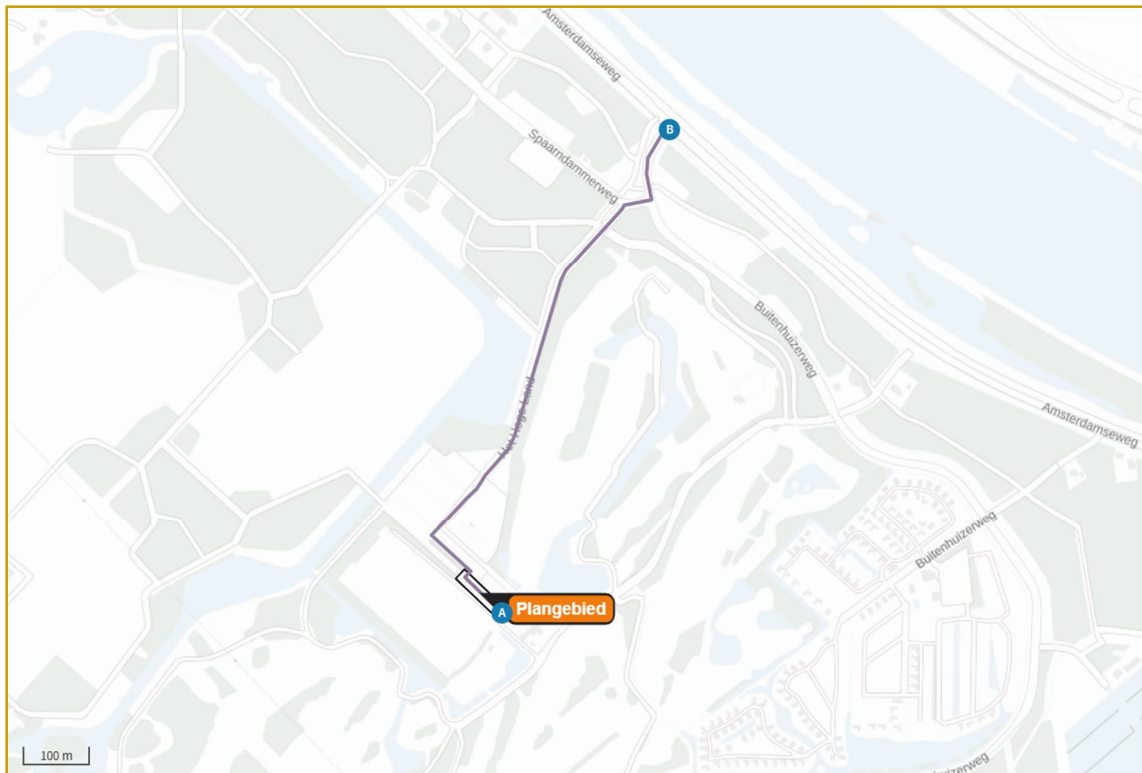
### 4.3.2 Verkeer

Ten gevolge van het hotel vindt een verkeersaantrekkende werking plaats. In de bepaling van de stikstofdepositie is rekening gehouden met het arriverend en vertrekkend verkeer binnen het plan.

De verkeersgeneratie is bepaald met behulp van kencijfers van het CROW, die zijn gepubliceerd in de uitgave "Kencijfers parkeren en verkeersgeneratie" (publicatie 317). Worst-case is uitgegaan van de kencijfers horend bij de categorie en gebiedstypering "4\* hotel" en bedragen 389 bewegingen per etmaal.

Aanvullend is ten behoeve van onder meer de bevoorrading en het ophalen van afval uitgegaan van maximaal 10 vrachtwagenbewegingen per etmaal. De verkeersgeneratie is meegenomen tot de Provincialeweg N202, hierna is het verkeer opgenomen in het heersend verkeersbeeld. De verkeersgeneratie is gemodelleerd middels het itemtype 'wegverkeer – binnen bebouwde kom'. Aeries Calculator maakt voor de verspreiding van emissies vanwege wegverkeer gebruik van de Standaardrekenmethode 2 (SRM-2) overeenkomstig de Regeling boordeling luchtkwaliteit 2007 (Rbl 2007).

Navolgende weergave geeft een weergave van de gehanteerde bronnen in de gebruiksfase.



Afbeelding 4 Grafische weergave gehanteerde bronnen gebruiksfase

## 4.4 Aanlegfase

Aanvullend is een berekening uit gevoerd naar de aanlegfase. Navolgend worden de uitgangspunten voor de berekening naar de aanlegfase beschreven. Bijlage B1.2 geeft een weergave van de invoergegevens.

#### 4.4.1 Mobiele werktuigen

Ten behoeve van de aanlegfase van het plan zal gebruik worden gemaakt van mobiele werktuigen. Om de NO<sub>x</sub>- en NH<sub>3</sub>-emissie van de mobiele werktuigen te bepalen wordt gebruik gemaakt van de draaiuren van de mobiele werktuigen. De berekende emissie is berekende overeenkomstig de AERIUS methodiek zoals geactualiseerd door TNO in 2021<sup>2</sup>. Tenslotte is ten aanzien van de belasting (%) voor werktuigcategorieën aangesloten bij de TNO actualisatie 2020<sup>3</sup>. Deze gecombineerde TNO methodiek maakt gebruik van de invoer van: het vermogen (kW), de belasting (%) en de motortechnologie (STAGE-klasse) om het brandstofverbruik te bepalen. Vervolgens worden aan de hand van de NO<sub>x</sub>- & NH<sub>3</sub>-emissiefactoren voor brandstofverbruik de NO<sub>x</sub>- & NH<sub>3</sub>-emissie per werktuig berekend.

De exacte uitvoeringswijze is ten tijde van uitvoeren van dit onderzoek nog niet bekend. De gehanteerde uitgangspunten zijn op basis van expert judgement bepaald. Onderstaand een overzicht van de uitgangspunten.

Tabel 1 Inzet mobiele werktuigen

Werktuig	STAGE Klasse	Vermogen [kW]	Bedrijfsduur [uren]
Sloopkraan (sloopfase)	STAGE IV	125	80
Boor-/Heimachine	STAGE IV	200	80
Graafmachine	STAGE IV	100	240
Laadschop	STAGE IV	200	80
Hijskraan	STAGE IV	200	400
Betonstorter	STAGE IV	200	160
Verreiker	STAGE IV	100	120

Bijlage B2 geeft een volledige weergave van de gehanteerde uitgangspunten en de berekende emissie.

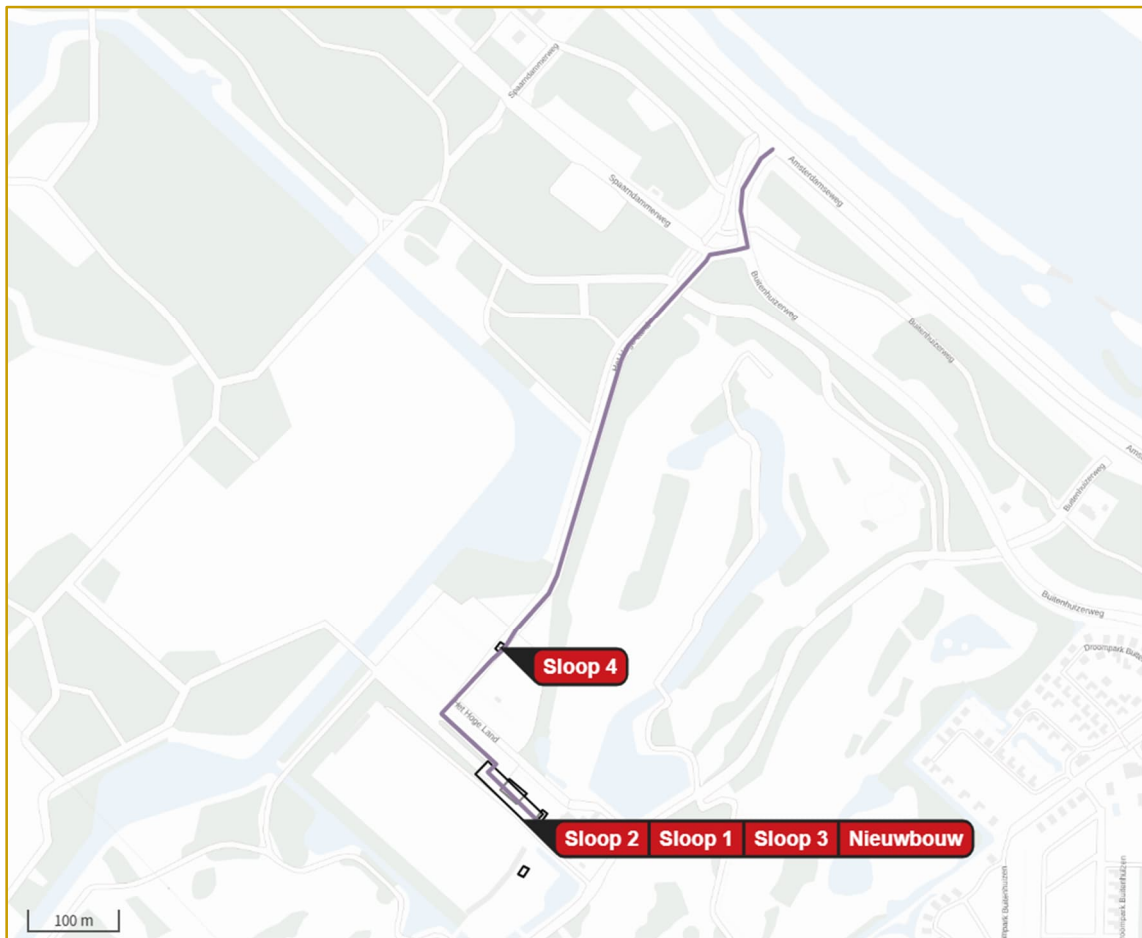
#### 4.4.2 Bouwverkeer

In de navolgende berekening is ervan uitgegaan dat ten behoeve van het plan 608 voertuigen zwaar vrachtverkeer (1216 verkeersbewegingen) nodig zijn ten behoeve van de aan- en afvoer van bouw materiaal. Daarnaast wordt rekening gehouden met 15 voertuigen lichtverkeer per etmaal (30 verkeersbewegingen) voor het arriveren en vertrekken van uitvoerders en ondersteund personeel.

Navolgende verbeelding geeft een weergave van de gehanteerde bronnen in de aanlegfase.

<sup>2</sup> TNO 2021 R12305 AUB (AdBlue verbruik, Uren, en Brandstofverbruik): een robuuste schatting van NO<sub>x</sub> en NH<sub>3</sub> uitstoot van mobiele werktuigen, 13 december 2021

<sup>3</sup> TNO 2020 R11528, Onderbouwing AERIUS emissiefactoren voor wegverkeer, mobiele werktuigen, binnenvaart en zeevaart, 8 oktober 2020



Afbeelding 5 Grafische weergave gehanteerde bronnen aanlegfase

## 5 REKENRESULTATEN EN BEOORDELING

Met behulp van het rekenprogramma Aeries Calculator is de stikstofdepositiebijdrage vanwege de gebruiks- en aanlegfase berekend ter plaatse van nabijgelegen gevoelige habitattypen in de voor het plan relevante Natura 2000-gebieden. In bijlage B1.1 en B1.2 zijn voor zowel de uitgevoerde berekening naar gebruiksfase als de aanlegfase weergegeven middels de Aeries PDF-export.

Uit de uitgevoerde berekeningen naar de gebruiksfase en de aanlegfase blijkt dat de stikstofdepositie in beide situatie niet meer dan 0,00 mol N/ha/jaar bedraagt. Het onderhavige plan zal afzonderlijk – of in combinatie met andere plannen – geen relevante significante cumulatieve effecten kunnen veroorzaken ter plaatse van nabijgelegen Natura 2000-gebieden. In het kader van een voortoets kunnen significant negatieve effecten derhalve worden uitgesloten waardoor het uitvoeren van een passende beoordeling niet aan de orde is en het aspect stikstofdepositie geen belemmering vormt voor de realisatie van het plan.

## 6 CONCLUSIE

In opdracht van BRO is door Kragten een stikstofdepositie onderzoek uitgevoerd in verband met het plan 'Spaarnwoude Park Hotel' te Velsen-Zuid. Het plan behelst de sloop van 4 panden en de beoogde ontwikkeling van een hotel met 149 kamers, wellnesscenter, fysiotherapie, ruimten en kledkamers.

Ten behoeve van de juridisch-planologische verankering van het initiatief dient een bestemmingsplanprocedure te worden doorlopen. Als onderdeel hiervan dient te worden bepaald of als gevolg van dit initiatief significant negatieve effecten op nabijgelegen Natura 2000-gebieden kunnen worden uitgesloten. Een van deze mogelijke beïnvloedingsfactoren is stikstofdepositie, waarvoor voorliggend onderzoek is uitgevoerd.

Uit de uitgevoerde berekeningen naar de gebruiksfase en de aanlegfase blijkt dat de stikstofdepositie in beide situatie niet meer dan 0,00 mol N/ha/jaar bedraagt. Het onderhavige plan zal afzonderlijk – of in combinatie met andere plannen – geen relevante significante cumulatieve effecten kunnen veroorzaken ter plaatse van nabijgelegen Natura 2000-gebieden. In het kader van een voortoets kunnen significant negatieve effecten derhalve worden uitgesloten waardoor het uitvoeren van een passende beoordeling niet aan de orde is en het aspect stikstofdepositie geen belemmering vormt voor de realisatie van het plan.

# **BIJLAGEN**



# B1 AERIUS

## B1.1 Gebruiksfase

# Projectberekening

Dit document geeft een overzicht van de invoer en rekenresultaten van een Projectberekening met AERIUS Calculator. De berekening is uitgevoerd binnen stikstofgevoelige Natura 2000-gebieden, op rekenpunten die overlappen met habitattypen en/of leefgebieden die aangewezen zijn in het kader van de Wet natuurbescherming, gekoppeld aan een aangewezen soort, of nog onbekend maar mogelijk wel relevant, en waar tevens sprake is van een overbelaste of bijna overbelaste situatie voor stikstof.



- [Overzicht](#)
- [Samenvatting situaties](#)
- [Resultaten](#)
- [Detailgegevens per emissiebron](#)

*Deze PDF is een digitaal bestand dat weer in te lezen is in AERIUS. Meer toelichting over deze PDF kunt u vinden in een bijbehorende leeswijzer. Deze leeswijzer en overige documentatie is te raadplegen via:  
[www.aerius.nl/handleidingen-en-leeswijzers](http://www.aerius.nl/handleidingen-en-leeswijzers)*



### Contactgegevens

Rechtspersoon  
Inrichtingslocatie

BRO  
Het Hoge Land 2,  
1981LT Velsen-Zuid

### Activiteit

Omschrijving  
Toelichting

Hotel The Green  
WND441 Het Hoge Land 2 - Aanlegfase

### Berekening

AERIUS kenmerk  
Datum berekening  
Rekenconfiguratie

RerdU5DDi4np  
09 maart 2023, 08:02  
Wnb-rekengrid

### Totale emissie

Gebruiksfase - Beoogd

Rekenjaar	Emissie NH <sub>3</sub>	Emissie NO <sub>x</sub>
2023	2,5 kg/j	48,3 kg/j

### Resultaten



Gebruiksfase - Beoogd  
Gekarteerd oppervlak met toename (ha)  
Gekarteerd oppervlak met afname (ha)  
Grootste toename van depositie  
Grootste afname van depositie

Hoogste bijdrage	Hexagon	Gebied
-		
-		
-		
-		
-		

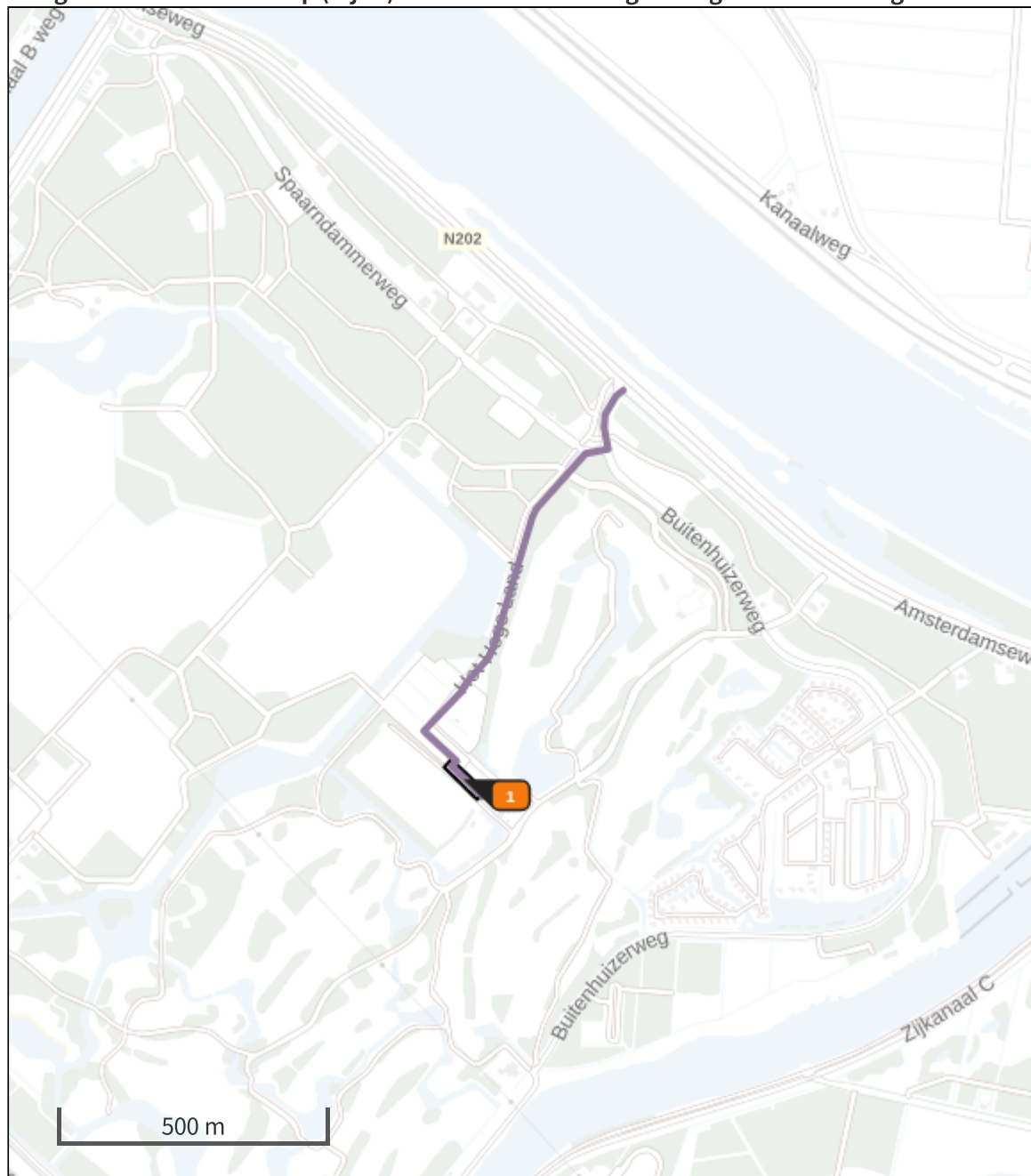









Gebruiksphase (Beoogd), rekenjaar 2023

Emissiebronnen

	Emissie NH <sub>3</sub>	Emissie NO <sub>x</sub>
 Wonen en Werken   Recreatie   Plangebied	-	-
 Verkeersnetwerk	2,5 kg/j	48,3 kg/j

Hoogste af- en toename op (bijna) overbelaste stikstofgevoelige Natura 2000 gebieden.



- |   |  |
|---|--|
|  Habitatrictlijn                 |  Grootste afname van depositie  |
|  Vogelrichtlijn                  |  Grootste toename van depositie |
|  Vogelrichtlijn, Habitatrictlijn |  Hoogste totale depositie       |
|  Niet bepaald                    |  |

De bronnen op de kaart horen bij de Beoogde situatie.

**Resultaten stikstofgevoelige Natura 2000 gebieden situatie "Gebruiksfase" (Beoogd) incl. saldering e/o referentie**

	Berekend (ha gekarteerd)	Hoogste totale depositie (mol N/ha/jr)	Met toename (ha gekarteerd)	Grootste toename (mol N/ha/jr)	Met afname (ha gekarteerd)	Grootste afname (mol N/ha/jr)
<b>Totaal</b>	-	-	-	-	-	-

## Gebruiksfase, Rekenjaar 2023

**1** Wonen en Werken | Recreatie

Naam	Plangebied	Uittreedhoogte	<u>1,0 m</u>
Locatie	X:108127,84 Y:493939,68	Warmteinhoud	<u>0,000 MW</u>
		Spreiding	1 m
Oppervlakte	0,18 ha		
Wijze van ventilatie	Niet geforceerd		
Temporele variatie	<u>Continue Emissie</u>		

**2** Wegverkeer | Weg

Naam	Verkeer	Links	Rechts	NO <sub>x</sub>	48,3 kg/j
Locatie	X:108210,27 Y:494282,27	Type scherm	-	NO <sub>2</sub>	11,5 kg/j
Lengte	967,83 m	Hoogte	-	NH <sub>3</sub>	2,5 kg/j
Wegtype	Binnen bebouwde kom (doorstromend)	Afstand tot de weg	-		
Rijrichting	Beide richtingen				
Tunnelfactor	1				
Type hoogteligging	Normaal				
Weghoogte	0 m				

Verkeer	Max. snelheid	Aantal voertuigen	In file
Licht verkeer	Voorgeschreven factoren	389 p/etmaal	10,0 %
Middelwaar vrachtverkeer	Voorgeschreven factoren	0 p/etmaal	0,0 %
Zwaar vrachtverkeer	Voorgeschreven factoren	10 p/etmaal	10,0 %
Busverkeer	Voorgeschreven factoren	0 p/etmaal	0,0 %

**Disclaimer**

Hoewel verstrekte gegevens kunnen dienen ter onderbouwing van een vergunningaanvraag, kunnen er geen rechten aan worden ontleend. De eigenaar van AERIUS aanvaardt geen aansprakelijkheid voor de inhoud van de door de gebruiker aangeboden informatie. Bovenstaande gegevens zijn enkel bruikbaar tot er een nieuwe versie van AERIUS beschikbaar is. AERIUS is een geregistreerd handelsmerk in Europa. Alle rechten die niet expliciet worden verleend, zijn voorbehouden.

**Rekenbasis**

Deze berekening is tot stand gekomen op basis van

AERIUS versie 2022\_20230221\_e1cb893112

Database versie 2022\_e1cb893112

Voor meer informatie over de gebruikte methodiek en data zie:

<https://www.aerius.nl/>

## B1.2 Aanlegfase



# Projectberekening

Dit document geeft een overzicht van de invoer en rekenresultaten van een Projectberekening met AERIUS Calculator. De berekening is uitgevoerd binnen stikstofgevoelige Natura 2000-gebieden, op rekenpunten die overlappen met habitattypen en/of leefgebieden die aangewezen zijn in het kader van de Wet natuurbescherming, gekoppeld aan een aangewezen soort, of nog onbekend maar mogelijk wel relevant, en waar tevens sprake is van een overbelaste of bijna overbelaste situatie voor stikstof.



- [Overzicht](#)
- [Samenvatting situaties](#)
- [Resultaten](#)
- [Detailgegevens per emissiebron](#)

*Deze PDF is een digitaal bestand dat weer in te lezen is in AERIUS. Meer toelichting over deze PDF kunt u vinden in een bijbehorende leeswijzer. Deze leeswijzer en overige documentatie is te raadplegen via:  
[www.aerius.nl/handleidingen-en-leeswijzers](http://www.aerius.nl/handleidingen-en-leeswijzers)*



### Contactgegevens

Rechtspersoon  
Inrichtingslocatie

BRO  
Het Hoge Land 2,  
1981LT Velsen-Zuid

### Activiteit

Omschrijving  
Toelichting

Hotel The Green  
WND441 Het Hoge Land 2 - Aanlegfase

### Berekening

AERIUS kenmerk  
Datum berekening  
Rekenconfiguratie

RghezwZT49Eh  
09 maart 2023, 06:10  
Wnb-rekengrid

### Totale emissie

Aanlegfase - Beoogd

Rekenjaar	Emissie NH <sub>3</sub>	Emissie NO <sub>x</sub>
2023	8,5 kg/j	42,2 kg/j

### Resultaten

Aanlegfase - Beoogd  
Gekarteerd oppervlak met toename (ha)  
Gekarteerd oppervlak met afname (ha)  
Grootste toename van depositie  
Grootste afname van depositie








Hoogste bijdrage	Hexagon	Gebied
-		
-		
-		
-		
-		

## Aanlegfase (Beoogd), rekenjaar 2023

Emissiebronnen		Emissie NH <sub>3</sub>	Emissie NO <sub>x</sub>
1	Mobiele werktuigen   Bouw, Industrie en Delfstoffenwinning   Sloop 2	0,1 kg/j	0,7 kg/j
2	Mobiele werktuigen   Bouw, Industrie en Delfstoffenwinning   Sloop 1	39,1 g/j	0,4 kg/j
3	Mobiele werktuigen   Bouw, Industrie en Delfstoffenwinning   Sloop 3	0,2 kg/j	0,9 kg/j
4	Mobiele werktuigen   Bouw, Industrie en Delfstoffenwinning   Sloop 4	39,1 g/j	0,4 kg/j
5	Mobiele werktuigen   Bouw, Industrie en Delfstoffenwinning   Nieuwbouw	7,8 kg/j	32,6 kg/j
	Verkeersnetwerk	0,3 kg/j	7,4 kg/j

Hoogste af- en toename op (bijna) overbelaste stikstofgevoelige Natura 2000 gebieden.



- |  |  |
|--|--|
|  Habitrichtlijn                 |  Grootste afname van depositie  |
|  Vogelrichtlijn                 |  Grootste toename van depositie |
|  Vogelrichtlijn, Habitrichtlijn |  Hoogste totale depositie       |
|  Niet bepaald                   |  |

De bronnen op de kaart horen bij de Beoogde situatie.

**Resultaten stikstofgevoelige Natura 2000 gebieden situatie "Aanlegfase" (Beoogd) incl. saldering e/o referentie**

	Berekend (ha gekarteerd)	Hoogste totale depositie (mol N/ha/jr)	Met toename (ha gekarteerd)	Grootste toename (mol N/ha/jr)	Met afname (ha gekarteerd)	Grootste afname (mol N/ha/jr)
<b>Totaal</b>	-	-	-	-	-	-

## Aanlegfase, Rekenjaar 2023

**1** Mobiele werktuigen | Bouw, Industrie en Delfstoffenwinning

Naam	Sloop2	NO <sub>x</sub>	0,7 kg/j
Locatie	X:108162,29 Y:493909,49	NH <sub>3</sub>	0,1 kg/j
Oppervlakte	0,02 ha		

Naam	Stageklasse	Brandstofverbruik	Draaiuren	AdBlue verbruik	Stof	Emissie
Sloopkraan	Stage-IV, 2014-2018, 75-560 kW, diesel, SCR: ja	490 l/j	24 u/j	34 l/j	NO <sub>x</sub>	0,7 kg/j
					NH <sub>3</sub>	0,1 kg/j

**2** Mobiele werktuigen | Bouw, Industrie en Delfstoffenwinning

Naam	Sloop1	NO <sub>x</sub>	0,4 kg/j
Locatie	X:108144,39 Y:493851,78	NH <sub>3</sub>	39,1 g/j
Oppervlakte	0,01 ha		

Naam	Stageklasse	Brandstofverbruik	Draaiuren	AdBlue verbruik	Stof	Emissie
Sloopkraan	Stage-V, >= 2019, 75-560 kW, diesel, SCR: ja	163 l/j	8 u/j	11 l/j	NO <sub>x</sub>	0,4 kg/j
					NH <sub>3</sub>	39,1 g/j

**3** Mobiele werktuigen | Bouw, Industrie en Delfstoffenwinning

Naam	Sloop3	NO <sub>x</sub>	0,9 kg/j
Locatie	X:108132,08 Y:493942,96	NH <sub>3</sub>	0,2 kg/j
Oppervlakte	0,04 ha		

Naam	Stageklasse	Brandstofverbruik	Draaiuren	AdBlue verbruik	Stof	Emissie
Sloopkraan	Stage-IV, 2014-2018, 56-75 kW, diesel, SCR: ja	816 l/j	40 u/j	57 l/j	NO <sub>x</sub>	0,9 kg/j
					NH <sub>3</sub>	0,2 kg/j

**4** Mobiele werktuigen | Bouw, Industrie en Delfstoffenwinning

Naam	Sloop4	NO <sub>x</sub>	0,4 kg/j
Locatie	X:108117,18 Y:494106,8	NH <sub>3</sub>	39,1 g/j
Oppervlakte	0,01 ha		

Naam	Stageklasse	Brandstofverbruik	Draaiuren	AdBlue verbruik	Stof	Emissie
Sloopkraan	Stage-IV, 2014-2018, 75-560 kW, diesel, SCR: ja	163 l/j	8 u/j	11 l/j	NO <sub>x</sub>	0,4 kg/j
					NH <sub>3</sub>	39,1 g/j

**5** Mobiele werktuigen | Bouw, Industrie en Delfstoffenwinning

Naam	Nieuwbouw	NO <sub>x</sub>	32,6 kg/j
Locatie	X:108127,84 Y:493939,68	NH <sub>3</sub>	7,8 kg/j
Oppervlakte	0,18 ha		

Naam	Stageklasse	Brandstofverbruik	Draaiuren	AdBlue verbruik	Stof	Emissie
Boor-/Heimachine	Stage-IV, 2014-2018, 75-560 kW, diesel, SCR: ja	2586 l/j	80 u/j	181 l/j	NO <sub>x</sub>	2,5 kg/j
					NH <sub>3</sub>	0,6 kg/j
Graafmachine	Stage-IV, 2014-2018, 75-560 kW, diesel, SCR: ja	4450 l/j	240 u/j	311 l/j	NO <sub>x</sub>	5,0 kg/j
					NH <sub>3</sub>	1,1 kg/j
Laadschop	Stage-IV, 2014-2018, 75-560 kW, diesel, SCR: ja	2341 l/j	80 u/j	163 l/j	NO <sub>x</sub>	2,7 kg/j
					NH <sub>3</sub>	0,6 kg/j
Hijskraan	Stage-IV, 2014-2018, 75-560 kW, diesel, SCR: ja	14620 l/j	400 u/j	1023 l/j	NO <sub>x</sub>	13,9 kg/j
					NH <sub>3</sub>	3,5 kg/j
Betonstorter	Stage-IV, 2014-2018, 75-560 kW, diesel, SCR: ja	5849 l/j	160 u/j	409 l/j	NO <sub>x</sub>	5,7 kg/j
					NH <sub>3</sub>	1,4 kg/j
Verreiker	Stage-IV, 2014-2018, 75-560 kW, diesel, SCR: ja	2676 l/j	120 u/j	187 l/j	NO <sub>x</sub>	2,9 kg/j
					NH <sub>3</sub>	0,6 kg/j

**6** Wegverkeer | Weg

Naam	Bouwverkeer	Links	Rechts	NO <sub>x</sub>	7,4 kg/j
Locatie	X:108210,27 Y:494282,27	Type scherm	-	NO <sub>2</sub>	1,9 kg/j
Lengte	967,83 m	Hoogte	-	NH <sub>3</sub>	0,3 kg/j
Wegtype	Binnen bebouwde kom (doorstromend)	Afstand tot de weg	-		
Rijrichting	Beide richtingen				
Tunnelfactor	1				
Type hoogteligging	Normaal				
Weghoogte	0 m				

Verkeer	Max. snelheid	Aantal voertuigen	In file
Licht verkeer	Voorgeschreven factoren	30 p/etmaal	10,0 %
Middelzwaar vrachtverkeer	Voorgeschreven factoren	0 p/etmaal	0,0 %
Zwaar vrachtverkeer	Voorgeschreven factoren	0 p/etmaal	0,0 %
Busverkeer	Voorgeschreven factoren	0 p/etmaal	0,0 %
Licht verkeer	Voorgeschreven factoren	0 p/jaar	0,0 %
Middelzwaar vrachtverkeer	Voorgeschreven factoren	0 p/jaar	0,0 %
Zwaar vrachtverkeer	Voorgeschreven factoren	1216 p/jaar	10,0 %
Busverkeer	Voorgeschreven factoren	0 p/jaar	0,0 %



## Disclaimer

Hoewel verstrekte gegevens kunnen dienen ter onderbouwing van een vergunningaanvraag, kunnen er geen rechten aan worden ontleend. De eigenaar van AERIUS aanvaardt geen aansprakelijkheid voor de inhoud van de door de gebruiker aangeboden informatie. Bovenstaande gegevens zijn enkel bruikbaar tot er een nieuwe versie van AERIUS beschikbaar is. AERIUS is een geregistreerd handelsmerk in Europa. Alle rechten die niet expliciet worden verleend, zijn voorbehouden.

## Rekenbasis

Deze berekening is tot stand gekomen op basis van

AERIUS versie 2022\_20230221\_e1cb893112

Database versie 2022\_e1cb893112

Voor meer informatie over de gebruikte methodiek en data zie:

<https://www.aerius.nl/>



# B2 EMISSIEBEPALING

## Emissiebepaling

### Mobiele Werktuigen

Naam	STAGE Klasse	Bouwjaar	Vermogen [kW]	Classificatie tabel TNO	Motor-efficiëntie	Belasting [%]	Dieseltental [L/uur]	Bedrijfsduur [uren]	Diesel-verbruik [L]	AdBlue verbruik [L]
Sloopkraan (sloop 1)	STAGE IV	2018	125	D	0,9227447	61,0000%	20,40	8	163,2	11,4
Sloopkraan (sloop 2)	STAGE IV	2018	125	D	0,9227447	61,0000%	20,40	24	489,6	34,3
Sloopkraan (sloop 3)	STAGE IV	2018	125	D	0,9227447	61,0000%	20,40	40	816,0	57,1
Sloopkraan (sloop 4)	STAGE IV	2018	125	D	0,9227447	61,0000%	20,40	8	163,2	11,4
Boor-/Heimachine	STAGE IV	2018	200	D	0,9227447	61,0000%	32,32	80	2585,8	181,0
Graafmachine	STAGE IV	2018	100	D	0,9227447	69,2857%	18,54	240	4449,9	311,5
Laadschop	STAGE IV	2018	200	D	0,9227447	55,0000%	29,26	80	2340,9	163,9
Hijskraan	STAGE IV	2018	200	D	0,9227447	69,2857%	36,55	400	14620,3	1023,4
Betonstorter	STAGE IV	2018	200	D	0,9227447	69,2857%	36,55	160	5848,1	409,4
Verreiker	STAGE IV	2018	100	D	0,9227447	84,0000%	22,30	120	2675,4	187,3

### Bouwerkeer

Categorie	Voertuigen per dag	Bewegingen per dag	Voertuigen per jaar	Bewegingen per jaar
Lichtverkeer	15	30		0,0
Middel zwaar vrachtverkeer		0		0,0
Zwaar vrachtverkeer		0	608,0	1216,0