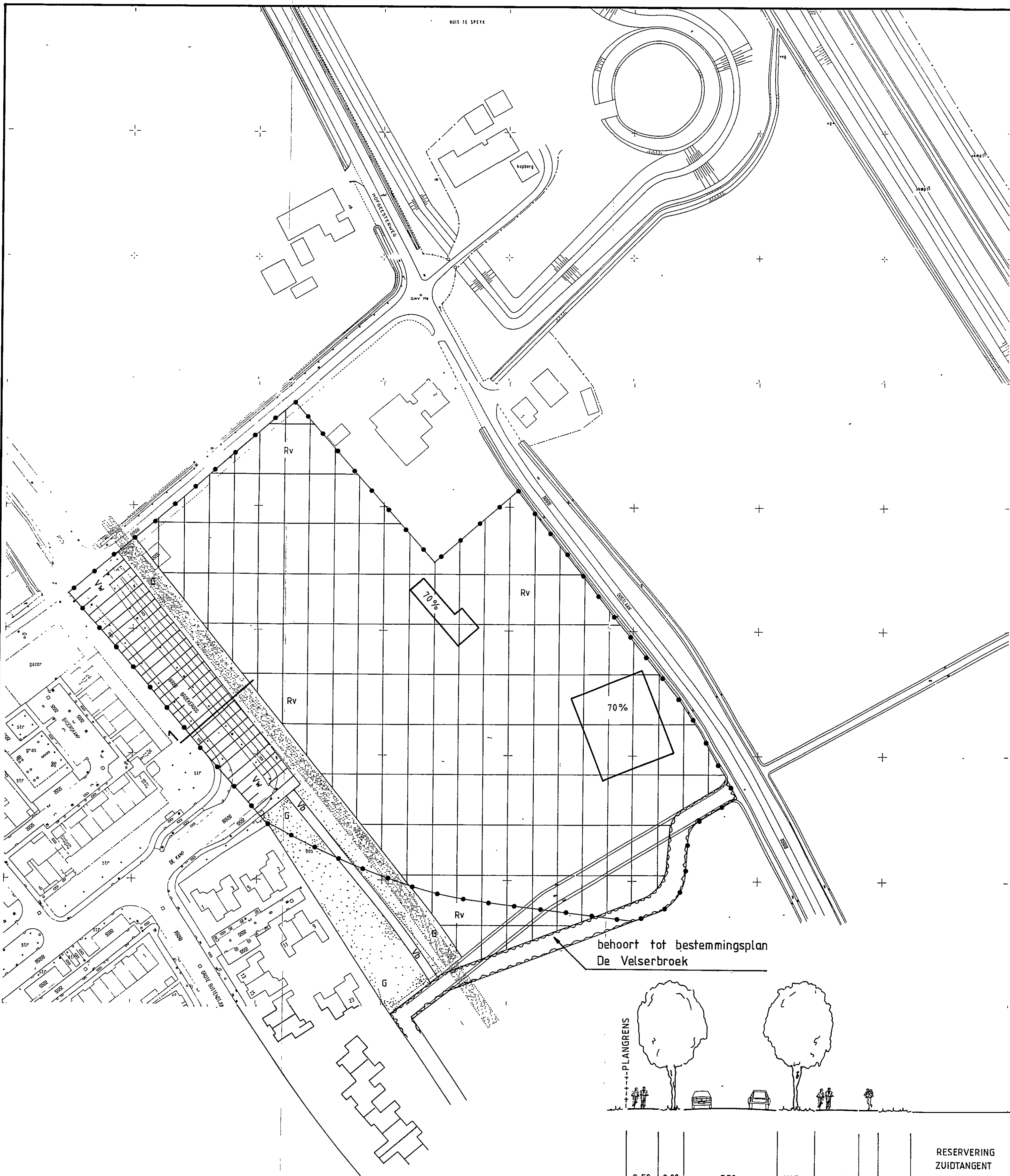




22^e uitwerking Bestemmingsplan
Velsbroek (13.0.22)



Plankaart



AANDUIDINGEN :

- BESTAANDE BEBOUWING EN TOPOGRAFISCHE GEGEVENS
- VOORGEVELBOUWGRENS
BEBOUWINGSVLAK
ACHTERGEVELBOUWGRENS
BEBOUWINGSGRENS
BESTEMMINGSGRENS
- PROFIEL
- PLANGRENS
- 70% BEBOUWING PERCENTAGE
- 5.- MATEN IN METERS
- RESERVERING ZUIDTANGENT

BESTEMMINGEN :

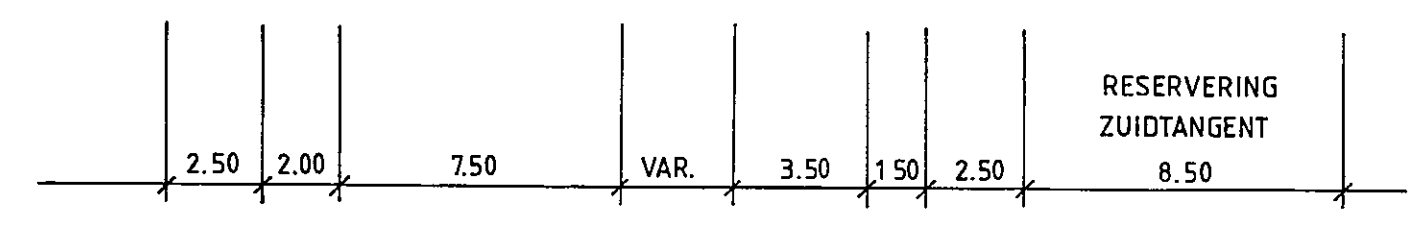

- art. recreatieve doeleinden
- 5.1 RECREATIEVE DOELEINDEN
- verkeersdoeleinden en verblijfsgebied 91-604999/6
- 22.1 VERKEERSDOELEINDEN WEGVERKEER
- 22.3 VERKEERSDOELEINDEN VERBLIJFSGEBIED
- overige bestemmingen
- 22.4 WATER
- 23.1 GROENVOORZIENINGEN

Gedigeleurd bij besluit van heton nr. 7104/91
 Haarlem, 18 JUNI 1991
 Gedeputeerde Staten van Noord-Holland

Behoort bij besluit van burgemeester
 en wethouders der gemeente Velsen
 dd. 14 MEI 1991, no. A 20/5
 Mij bekend,
 De secretaris van Velsen

voorzitter

griffier



PROFIEL 1 Schaal 1:200

Schaal 1: 1000	Tek. no. VB22	Datum 27-03-1991	Gew.
Blad 1	Formaat 57x62	Get. R.R.	

BESTEMMINGSPAN
VELSERBROEK
 22^e UITWERKING

afdeling STADSONTWIKKELING
 buro RUIMTELIJKE ORDENING