




22^e uitwerking Bestemmingsplan
Velsbroek (13.0.22)



Bestemmingsplan



GEMEENTE VELSEN



BESTEMMINGSPLAN
VELSERBROEK

22^e UITWERKING

AFD. STADSONTWIKKELING
BURO RUIMTELIJKE ORDENING

TOELICHTING EN VOORSCHRIFTEN
BESTEMMINGSPLAN "VELSERBROEK 22e UITWERKING"

conceptplan	- jan 1991
gewijzigd concept	- mrt 1991
agenda b & w	- 2/4 1991
commissie ro.	- 4/4 1991
ter visielegging	-
vaststelling b & w	- 14 mei 1991
goedkeuring ged.st.	- 18 juni 1991

<u>INHOUD</u>	Pag.
TOELICHTING	
Tekst	3
Overzichtskaartje	5
VOORSCHRIFTEN	
PARAGRAAF I ALGEMENE EN TECHNISCHE BEPALINGEN	
Artikel 1.1 Begripsbepalingen	6
PARAGRAAF II BESTEMMINGSBEPALINGEN	
Artikel 5.1 Recreatieve doeleinden -Rv-	8
Artikel 22.1 Verkeersdoeleinden wegverkeer -Vw-	9
Artikel 22.3 Verkeersdoeleinden verblijfsgebied, -Vb-	10
Artikel 22.4 Water	10
Artikel 23.1 Groenvoorziening -G-	11
PARAGRAAF III AANVULLENDE BEPALINGEN	
Artikel 32.1 Slotbepaling	11



Toelichting

TOELICHTING:

Op het uitgewerkte gebied.

Het bestemmingsplan Velserbroek, vastgesteld door de gemeenteraad op 20 oktober 1983 en gedeeltelijk goedgekeurd door gedeputeerde staten op 31 juli 1984, is bij Koninklijk Besluit van 17 november 1987 grotendeels onherroepelijk geworden. Het plan bestaat voor het overgrote deel uit een nog nader uit te werken bestemming woondoeleinden. Voorts zijn in het plan twee terreinen opgenomen met een nog nader uit te werken recreatieve bestemming. Binnen deze bestemming zijn behalve sportactiviteiten ook wegen, parkeergelegenheden, groenvoorziening en water toegestaan. Voorts is in aansluiting op de uit te werken recreatieve bestemming een strook met de bestemming uit te werken verkeersdoeleinden gelegen. Binnen het thans aan de orde zijnde terrein wordt reeds de rugbysport beoefend.

De onderhavige uitwerking voorziet in de aanleg van een tennispark met 10 banen en een mogelijke beperkte aanpassing van het rugbyveld. Voor beide activiteiten is bebouwing geregeld, als kantine, kleedaccommodatie, berging voor materialen, toilet- en douche-gelegenheden e.d. Het ligt in de bedoeling het tennispark gefaseerd uit te voeren.

In het globale bestemmingsplan is bepaald dat ten aanzien van de sportieve recreatie maximaal 7 ha mag worden benut; de bebouwing mag niet meer bedragen dan 10% van het terrein met een maximale hoogte van de gebouwen van 12 meter; terwijl de andere bouwwerken niet hoger mogen zijn dan 15 meter.

De uitwerking beslaat tevens een deel van de reeds aangelegde Broekeroog en een deel van het gebied direkt ten noordoosten van de woningen aan de Grote Buitendijk. Deze gebieden zijn wel onderdeel geweest van gevoerde artikel 19 W.R.O.-procedures, maar zijn niet meegenomen in de inmiddels vastgestelde uitwerkingen.

Op de uitwerking in relatie met het globale plan.

In het globale plan is tevens een algemene wijzigingsbevoegdheid opgenomen, waarbij burgemeester en wethouders ondermeer bevoegd zijn het beloop van wegen en/of waterlopen te wijzigen, met dien verstande dat de bestemmingen onderling verwisseld mogen worden. Van deze wijzigingsbevoegdheid zal tevens gebruik worden gemaakt, omdat de begrenzing van het sportpark anders is komen te liggen. De omvang van het sportterrein is niet vergroot. De geprojecteerde weg aan de zuidzijde zal namenlijk niet meer op de aangegeven wijze worden gerealiseerd. Deze weg maakte deel uit van het zgn. "8000" model. Voor Velserbroek is een nieuw structuurontwerp in voorbereiding, hierin is de eind fase van het "6000" model opgenomen, waarbij de Buitendijk als scheiding van de woonbebouwing wordt aangehouden.

In dit structuurontwerp is ten behoeve van een regionale openbaar vervoerslijn een viertal tracé's opgenomen. Eén van deze tracé's is geprojecteerd direct ten noordoosten van de Broekeroog. Op de plankaart is dit tracé als indicatieve aanduiding meegenomen, zonder dat daaraan thans een juridisch recht kan worden ontleend. Het project bevindt zich nog in een pril stadium, waarvoor pas in een latere fase -nadat een tracékeuze is gemaakt- een procedure zal moeten worden gevoerd.

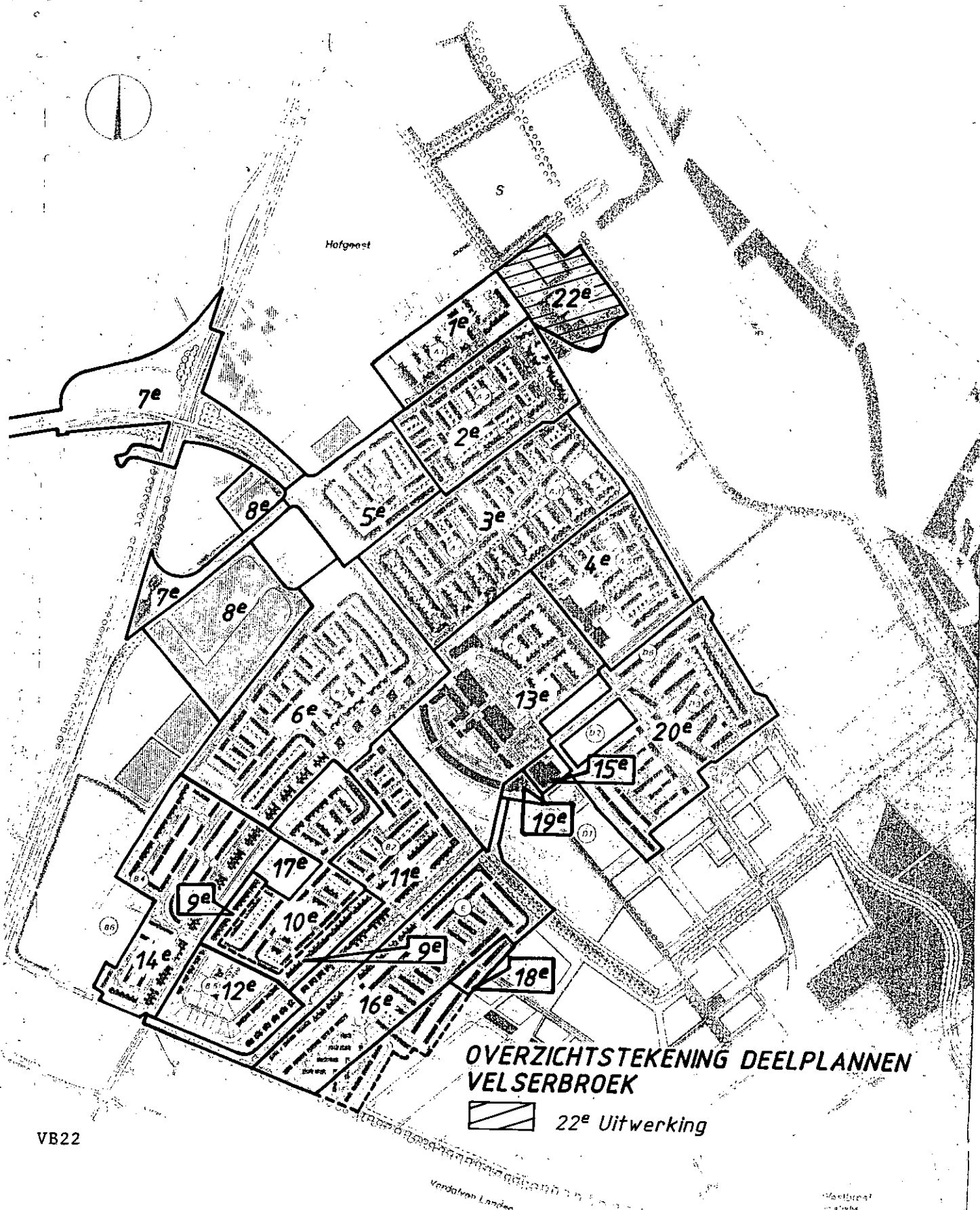
De onderhavige uitwerking voldoet aan de regelgeving, welke is gesteld in het globale plan. Het sportcomplex bedraagt circa 2,7 ha, waarvan niet meer dan 4% zal worden bebouwd ten behoeve van de recreatie. De bouwhoogte bedraagt maximaal 9 meter. De gestelde maatvoering past derhalve eveneens ruimschoots binnen de voorschriften van het globale plan.

Op de buiten de uitwerking gelegen gebieden.


De zuidelijke punt van de plankaart valt niet binnen de grenzen van deze uitwerking; voor dit deel is het bestemmingsplan DE Velserbroek van kracht, vastgesteld bij raadsbesluit van 29 april 1970, goedgekeurd door gedeputeerde staten bij besluit van 15 juni 1971 en bij Koninklijk Besluit van 8 september 1975. Binnen dat bestemmingsplan geldt voor het onderhavige gebied de bestemming: Stedelijke recreatie en groenvoorziening, waarmede de onderhavige sportactiviteiten, de waterlopen, het rijwielpad en de groenstroken in overeenstemming zijn. Ook hier geldt, dat voor de eventuele aanleg van de zuidtangent afzonderlijk een procedure moet worden gevoerd.

Het bijgevoegde overzichtskaartje geeft een overzicht van de ligging van deze uitwerking in Velserbroek.

OVERZICHTSTEKENING DEELPLANNEN VELSERBROEK



OVERZICHTSTEKENING DEELPLANNEN
VELSERBROEK

 22e Uitwerking

VB22

Verdalen Landen

get. r. r.



Voorschriften

VOORSCHRIFTEN:

PARAGRAAF I ALGEMENE EN TECHNISCHE BEPALINGEN

Artikel 1.1

Begripsbepalingen

Voor zover van toepassing wordt in deze voorschriften verstaan onder:

- 1a. plan: de onderhavige uitwerking ingevolge artikel 11 van de Wet op de Ruimtelijke Ordening van het bestemmingsplan "Velserbroek", bestaande uit de voorschriften en onder 1b bedoelde kaart;
- 1b. kaart: de bij het besluit van burgemeester en wethouders tot vaststelling van het plan behorende en als zodanig met "VB22" gewaarmerkte kaart;
- 2a. bouwwerk: elke constructie van enige omvang van hout, steen, metaal of ander materiaal, welke, hetzij direct of indirect met de grond verbonden is, hetzij direct of indirect steun vindt in of op de grond;
- 2b. gebouw: elk bouwwerk, dat een voor mensen toegankelijke overdekte, geheel of gedeeltelijk met wanden omsloten ruimte vormt;
- 2c. ander bouwwerk: een bouwwerk, geen gebouw zijnde;
- 2d. ander werk: een werk, geen bouwwerk zijnde;
- 2e. bebouwing: één of meer gebouwen en/of andere bouwwerken;
- 2f. bebouwingsgrenzen: de op de kaart blijkens een daarop voorkomende verklaring als zodanig aangegeven lijnen, welke bij het bouwen naar de wegzijde (voorgevelbouw grens) of naar de andere zijde van het bebouwingsvlak (achtergevelbouw grens) of zijdelings niet mogen worden overschreden, behoudens overschrijdingen welke krachtens deze voorschriften zijn of kunnen worden toegestaan;
- 2g. bebouwingsvlak: een door bebouwing- en/of bestemmingsgrenzen op de kaart aangegeven vlak, waarbinnen ingevolge deze voorschriften bepaalde gebouwen mogen worden gebouwd;
- 2h. bouwperceel: een aaneengesloten stuk grond, waarop dan wel op een deel waarvan krachtens het plan bebouwing is toegestaan;
- 2i. bestemmingsgrens: de op de kaart blijkens een daarop voorkomende verklaring als zodanig aangegeven lijnen, welke de grens vormen van een bestemming (bestemmingsvlak);
- 2j. bouwlaag: de begane grondlaag of de verdieping van een gebouw; een onderhuis, zolderverdieping of vliering worden hieronder niet begrepen;

- 3a. woning: een complex ruimten, dat blijkens zijn indeling en inrichting bestemd is voor huisvesting van niet meer dan één huishouding;
1. gestapelde woning: een woning of een gebouw dat twee of meer geheel of gedeeltelijk boven elkaar gelegen woningen bevat;
 2. eengezinswoning: een gebouw dat slechts één woning bevat;
- 3b. bedrijfs- of dienstwoning: een woning in of bij een gebouw of op danwel bij een terrein bestemd voor een huishouding waarvan huisvesting daar, gelet op de bestemming, noodzakelijk is;
- 3c. hoofdgebouw: een gebouw, dat op een bouwperceel door zijn constructie of afmetingen als belangrijkste bouwwerk is aan te merken;
- 3d. bijgebouw: een niet voor bewoning bestemd gebouw, dat door zijn plaatsing, indeling en inrichting uitsluitend geschikt is als huishoudelijke berg- of werkruimte, dan wel als stallingsruimte voor voertuigen, dan wel als berg of werkruimte, magazijn behorende bij het hoofdgebouw, geen woning zijnde; hieronder wordt mede een carport begrepen;
- 3e. carport: een gebouw dat dient als overdekte stallingsgelegenheid voor auto's, met niet meer dan 2 wanden;
- 3f. bedrijfsgebouw: een gebouw, dat blijkens zijn indeling en inrichting kennelijk is bestemd om te worden gebruikt voor bedrijfsruimte;
- 4c. horecabedrijf: een hotel-, motel-, restaurant-, café-, of cafetaria-bedrijf, danwel een combinatie van twee of meer bedrijven; een discotheek of dancing wordt hieronder niet begrepen;
- 6 peil: 1. voor een gebouw, waarvan de hoofdtoegang direct aan een weg grenst: de door de gemeenteraad of burgemeester en wethouders vastgestelde hoogte van de weg;
2. voor een gebouw, waarvan de hoofdingang niet direct aan de weg grenst: de hoogte van het terrein ter plaatse van de hoofdtoegang bij voltooiing van het gebouw;
 3. voor een ander bouwwerk: de door de gemeenteraad of burgemeester en wethouders vastgestelde hoogte van de weg;
- 8a straatmeubilair: verkeersgeleiders, verkeersborden en verkeerslichten, brandkranen, lichtmasten, zitbanken, bloem- en papierbakken, alsmede telefooncellen,abri's draagconstructies voor reclame, gedenktekens en kunstwerken.

PARAGRAAF II BESTEMMINGSBEPALINGEN

Artikel 5.1

Recreatieve doeleinden -Rv-

Lid A Bestemming

De op de kaart voor "recreatieve doeleinden -Rv-" aangewezen gronden zijn uitsluitend bestemd voor actieve recreatie met de daarbij behorende bebouwing, andere bouwwerken, verkeersontsluitingen, parkeervoorzieningen en erven, zulks met uitsluiting van dienstwoningen en horecabedrijven, discotheken en/of dancings.

Lid B1 Bebouwingsbepaling

Op de in lid A bestemde gronden mogen uitsluitend bouwwerken ten dienste van de genoemde bestemming worden gebouwd, met dien verstande, dat:

1. binnen het bebouwingsvlak de navolgende bebouwing is toegestaan:
 1. club- en kleedaccommodatie, bergingen t.b.v. sportmaterialen en onderhoud van de terreinen, toilet- en douchegelegenheden, mits:
 - a. het bebouwingspercentage niet meer bedraagt dan op de kaart is aangeduid;
 - b. de goot- of boeiboordhoogte niet meer bedraagt dan 4 m';
de nok- of kaphoogte niet meer dan 9 m';
 2. erf- en terreinafscheidingen tot een hoogte van 2 m' en pergola's tot een hoogte van 2,25 m';
2. buiten het bebouwingsvlak de navolgende bebouwing is toegestaan:
 1. bergingen, tribunes en andere bouwwerken, mits:
 - a. het bebouwingspercentage niet meer bedraagt dan 1% van het terrein;
 - b. de hoogte niet meer bedraagt dan 4 m';
 - c. de hoogte van andere bouwwerken, zoals ballenvangers en andere open constructies niet meer bedraagt dan 6 m';
 - d. de hoogte van lichtmasten niet meer mag bedragen dan 18 m';
het aantal niet meer dan 8;
 2. erf- en terreinafscheidingen, mits de hoogte niet meer bedraagt dan 2 m';

Lid BII Vrijstellingsbepalingen omtrent het bouwen

Burgemeester en wethouders zijn bevoegd vrijstelling te verlenen van het bepaalde in lid BI:

1. onder 1 (binnen het bebouwingsvlak) voor:
 1. de voorgeschreven maximum goot- of boeiboordhoogte, om de maximum goothoogte aan één zijde van een gebouw te overschrijden tot een hoogte van niet meer dan 9 m';
 2. de voorgeschreven maximum hoogte voor erf- en terreinafscheidingen van 2 m' tot een maximum hoogte van 10 m' voor hekwerken;

Artikel 22.1

Verkeersdoeleinden wegverkeer -Vw-

Lid A Bestemming

De op de kaart voor "verkeersdoeleinden wegverkeer -Vw-" aangewezen gronden zijn bestemd voor: rijwegen, voet- en fietspaden, groenvoorzieningen en water, met de daarbij behorende andere bouwwerken, zulks met inachtneming van het op de kaart aangegeven (weg-/dwars)profiel, alsmede straatmeubilair.

Lid B I Bebouwingsbepalingen

Op de in Lid A. bedoelde gronden mogen uitsluitend andere bouwwerken ten dienste van de genoemde bestemmingen, waaronder begrepen lichtmasten, verkeerslichten, verkeersgeleiders en ander straatmeubilair, worden gebouwd.

De hoogte van de andere bouwwerken mag niet meer bedragen dan 5 m' en de inhoud van het straatmeubilair mag niet meer bedragen dan 3 m³ en de hoogte niet meer dan 3 m', zulks met uitzondering van lichtmasten en bewegwijzering, waarvoor een hoogte van 10 m' is toegestaan.

Lid B II Vrijstellingsbepaling

1. Burgemeester en wethouders zijn bevoegd met inachtneming van het gestelde in lid B II, onder 2, van dit artikel vrijstelling te verlenen van het op de kaart aangegeven profiel, mits de rijwegbreedte en de totale maatvoering niet worden gewijzigd.
2. Procedureregels bij het verlenen van vrijstelling door Burgemeester en Wethouders.
 - a. Alvorens op lid B II onder 1 bedoelde vrijstelling een beslissing te nemen, stellen Burgemeester en Wethouders belanghebbenden in de gelegenheid om binnen veertien dagen na dagtekening van de kennisgeving schriftelijke bezwaren tegen het verlenen van de vrijstelling bij Burgemeester en Wethouders in te dienen.
 - b. Burgemeester en Wethouders delen aan hen, die bezwaren hebben ingediend de beslissing daaromtrent mede. De beslissing is met redenen omkleed.

Artikel 22.3

Verkeersdoeleinden verblijfsgebied -Vb-

Lid A Bestemming

De op de kaart voor "verkeersdoeleinden verblijfsgebied -Vb-" aangewezen gronden zijn bestemd voor: rijwiel- en voetpaden en groenstroken met de daarbij behorende andere bouwwerken, dienende voor het verkeer of krachtens hun aard bij die bestemming behorende, alsmede straatmeubilair.

Lid B I Bebouwingsbepalingen

Op de in Lid A. bedoelde gronden mogen uitsluitend andere bouwwerken ten dienste van de genoemde bestemmingen, waaronder begrepen lichtmasten, verkeerslichten, verkeersgeleiders en ander straatmeubilair, worden gebouwd.

De hoogte van de andere bouwwerken mag niet meer bedragen dan 5 m' en de inhoud van het straatmeubilair mag niet meer bedragen dan 3 m³ en de hoogte niet meer dan 3 m', zulks met uitzondering van lichtmasten en bewegwijzering, waarvoor een hoogte van 10 m' is toegestaan.

Artikel 22.4

Water

Lid A Bestemming

De op de kaart voor "water" aangewezen gronden zijn bestemd voor: de waterhuishouding, siervijvers en passieve recreatie met de daarbij behorende paden (bruggen), andere bouwwerken, alsmede straatmeubilair.

Lid B I Bebouwingsbepalingen

Op de in Lid A. bedoelde gronden mogen uitsluitend andere bouwwerken ten dienste van de genoemde bestemming, worden gebouwd.

De hoogte van de andere bouwwerken mag niet meer bedragen dan 5 m' en de inhoud van het straatmeubilair mag niet meer bedragen dan 3 m³ en de hoogte niet meer dan 3 m', zulks met uitzondering van lichtmasten en bewegwijzering, waarvoor een hoogte van 10 m' is toegestaan.

Artikel 23.1

Groenvoorziening -G-

Lid A Bestemming

De op de kaart voor "groenvoorziening -G-" aangewezen gronden zijn bestemd voor: plantsoenen en/of andere groenvoorzieningen met de daarbij behorende wandelpaden, andere bouwwerken, alsmede straatmeubilair.

Lid B I Bebouwingsbepalingen

Op de in Lid A. bedoelde gronden mogen uitsluitend andere bouwwerken ten dienste van de genoemde bestemming, waaronder begrepen lichtmasten, verkeerslichten, verkeersgeleiders en ander straatmeubilair, worden gebouwd.

De hoogte van de andere bouwwerken mag niet meer bedragen dan 5 m' en de inhoud van het straatmeubilair mag niet meer bedragen dan 3 m³ en de hoogte niet meer dan 3 m', zulks met uitzondering van lichtmasten en bewegwijzering, waarvoor een hoogte van 10 m' is toegestaan.

PARAGRAAF III AANVULLENDE BEPALINGEN

Artikel 32.1

Slotbepaling

Deze voorschriften kunnen worden aangehaald onder de naam:

"Velserbroek 22e uitwerking".



Besluit Gedeputeerde Staten

copie S P K

VERZONDEN 2 5 JUNI 1991



Datum **1 8 JUNI 1991** nr. 91-712049

Onderwerp Goedkeuring vastgesteld uitwerkingsplan 'Velserbroek 22e uitwerking'.

Gedeputeerde Staten

Aan Burgemeester en Wethouders van Velsen
Postbus 465
1970 AL IJMUIDEN

910227
25 JUNI 1991

Provinciehuis
Dreef 3
2012 HR Haarlem

Postadres
Postbus 123
2000 MD Haarlem

Telefoon 023-14 44 00
Telefax 023-31 44 82
Telex 41736 PBNH

Behandelende dienst	Ruimte en Groen	Telefoon 023 -143342	Afdeling ROV/LP
Behandeld door	dhr. A. Regter	Uw kenmerk 91022003	Bijlagen diverse

Beslissing van Gedeputeerde Staten van Noord-Holland op grond van artikel 11, lid 4 van de Wet op de Ruimtelijke Ordening.

Burgemeester en wethouders van de gemeente Velsen hebben bij brief van 3 juni 1991 verzocht om goedkeuring te verlenen aan hun besluit van 14 mei 1991 tot vaststelling van het Uitwerkingsplan 'Velserbroek 22e uitwerking'.

Formele aspecten

Het onderhavige uitwerkingsplan heeft met ingang van 11 april 1991 gedurende twee weken voor belanghebbenden ter inzage gelegen. Daarbij is de mogelijkheid geboden om bezwaren in te dienen.

Het plan is op 5 juni 1991 ontvangen.

Het plan voldoet aan de uitwerkingsregels van het geldende bestemmingsplan Velserbroek.

Bezwaarschriften

Gedurende de termijn van tervisieligging is bij burgemeester en wethouders een bezwaarschrift ingediend door de heer J. Akkerman, Grote Buitendijk 39 te Velserbroek.

Inhoud van het bezwaarschrift

De door reclamant naar voren gebrachte bezwaren kunnen als volgt worden samengevat:

Reclamant maakt bezwaar tegen de aanleg van een fietspad langs de achterzijde van zijn woning. Als het fietspad volgens het geplande tracé wordt aangelegd vreest reclamant een onaanvaardbare aantasting van zijn privacy. Verder vreest reclamant dat de groenstrook langs het fietspad als uitlaatplaats voor honden gebruikt zal worden. Door het gebruik als uitlaatplaats voor honden kan overlast door stankhinder ontstaan.

De provincie heeft vijf diensten:

Centrale Bestuursdienst

Milieu en Water

Ruimte en Groen

Wegen, Verkeer en Vervoer

Welzijn, Economie en Bestuur

Bereikbaarheid per openbaar vervoer

Vanaf station Haarlem buslijnen 1, 2, 3, 71, 72, 92 en 93 van de NZH en de lijnen 140, 174, 176 en 191 van Centraal Nederland

Reactie van burgemeester en wethouders op de ingebrachte bezwaren

In het kader van de vaststelling van het 22e Uitwerkingsplan Velsbroek gaat het college voorbij aan de bezwaren van reclamant. Het tracé voor zover opgenomen in het onderhavige uitwerkingsplan is niet gelegen achter de woning van reclamant.

Het bezwaarschrift wordt verder meegenomen in de procedure van het Structuurontwerp Velsbroek.

Hoorzitting

Het gemeentebestuur heeft geen hoorzitting gehouden.

Uit de stukken is ons de inhoud van de bezwaren voldoende duidelijk geworden. In verband hiermede hebben wij er van afgezien om reclamant in de gelegenheid te stellen zijn bezwaren mondeling toe te lichten.

Overwegingen van ons college naar aanleiding van de ingebrachte bezwaren

Wij kunnen ons in het algemeen vinden in de door het gemeentebestuur gegeven weerlegging der bezwaren.

Wel merken wij in dit verband nog het volgende op.

Het bezwaarschrift was aanvankelijk ingediend in verband met het Structuurontwerp Velsbroek. Omdat er tevens bezwaren in stonden die konden worden opgevat als gericht tegen het 22e Uitwerkingsplan Velsbroek is het bezwaarschrift in de betreffende procedure opgenomen. Reclamant heeft na overleg met de gemeente de bezwaren die wel betrekking hadden op het 22e Uitwerkingsplan Velsbroek ingetrokken. Gezien het vorenstaande menen wij dat de ingediende bezwaren niet van zodanig gewicht zijn, dat deze aanleiding behoren te geven tot onthouding van goedkeuring aan enig plandeel.

Overwegingen van ons college naar aanleiding van het uitwerkingsplan als zodanig

Het plan voldoet aan de regels die in het bestemmingsplan Velsbroek zijn gesteld.

Uit een oogpunt van een goede ruimtelijke ordening hebben wij geen bedenkingen tegen het onderhavige uitwerkingsplan.

Beslissing

Gelet op artikel 11, lid 4 van de Wet op de Ruimtelijke Ordening; gehoord de inspecteur van de Volkshuisvesting in de directie Noord-Holland;

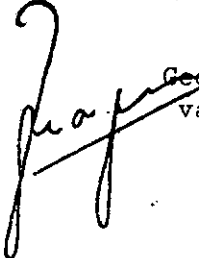

b e s l u i t e n w i j :

- a. goedkeuring te hechten aan het besluit van burgemeester en wethouders van de gemeente Velsen, dd. 14 mei 1991 tot vaststelling van het Uitwerkingsplan 'Velsbroek 22e uitwerking';



- b. een exemplaar van deze beschikking te zenden aan burgemeester en wethouders van de gemeente Velsen;
- c. een afschrift van deze beschikking te zenden aan reclamant voornoemd.

Hoogachtend,
Gedeputeerde Staten
van Noord-Holland.


griffier.
 
voorzitter.

- N.B. Ingevolge artikel 7, lid 1 juncto de artikelen 8 en 9 van de Wet Arob, kan de natuurlijke of rechtspersoon, die door deze beschikking rechtstreeks in zijn belang is getroffen, daartegen beroep instellen bij de Afdeling rechtspraak van de Raad van State ter zake dat:
- a. de beschikking met een algemeen verbindend voorschrift strijdt;
 - b. het administratief orgaan bij het geven van de beschikking van zijn bevoegdheid kennelijk tot een ander doel gebruik heeft gemaakt dan tot de doeleinden, waartoe die bevoegdheid gegeven is;
 - c. het administratief orgaan bij afweging van de betrokken belangen niet in redelijkheid tot de beschikking heeft kunnen komen;
 - d. het administratief orgaan anderszins heeft beschikt in strijd met enig in het algemeen rechtsbewustzijn levend beginsel van behoorlijk bestuur.

Het beroepschrift dient binnen 30 dagen na de datum van verzending of uitreiking van deze beschikking in tweevoud gezonden te worden aan de Raad van State, Afdeling rechtspraak, postbus 20019, 2500 EA 's-Gravenhage.