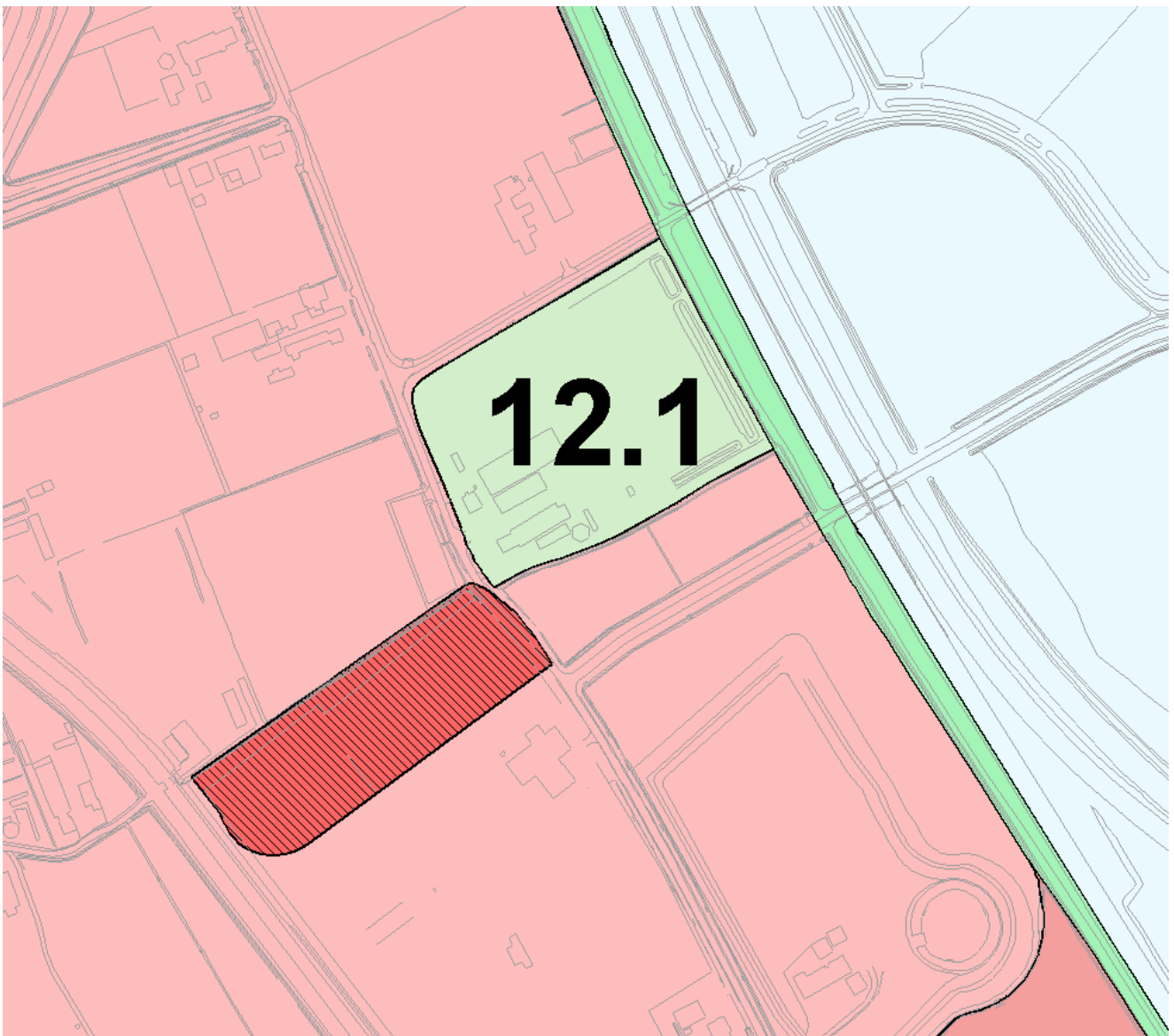




# Bestemmingsplan De Velserbroek (12.1)



Opmerking:

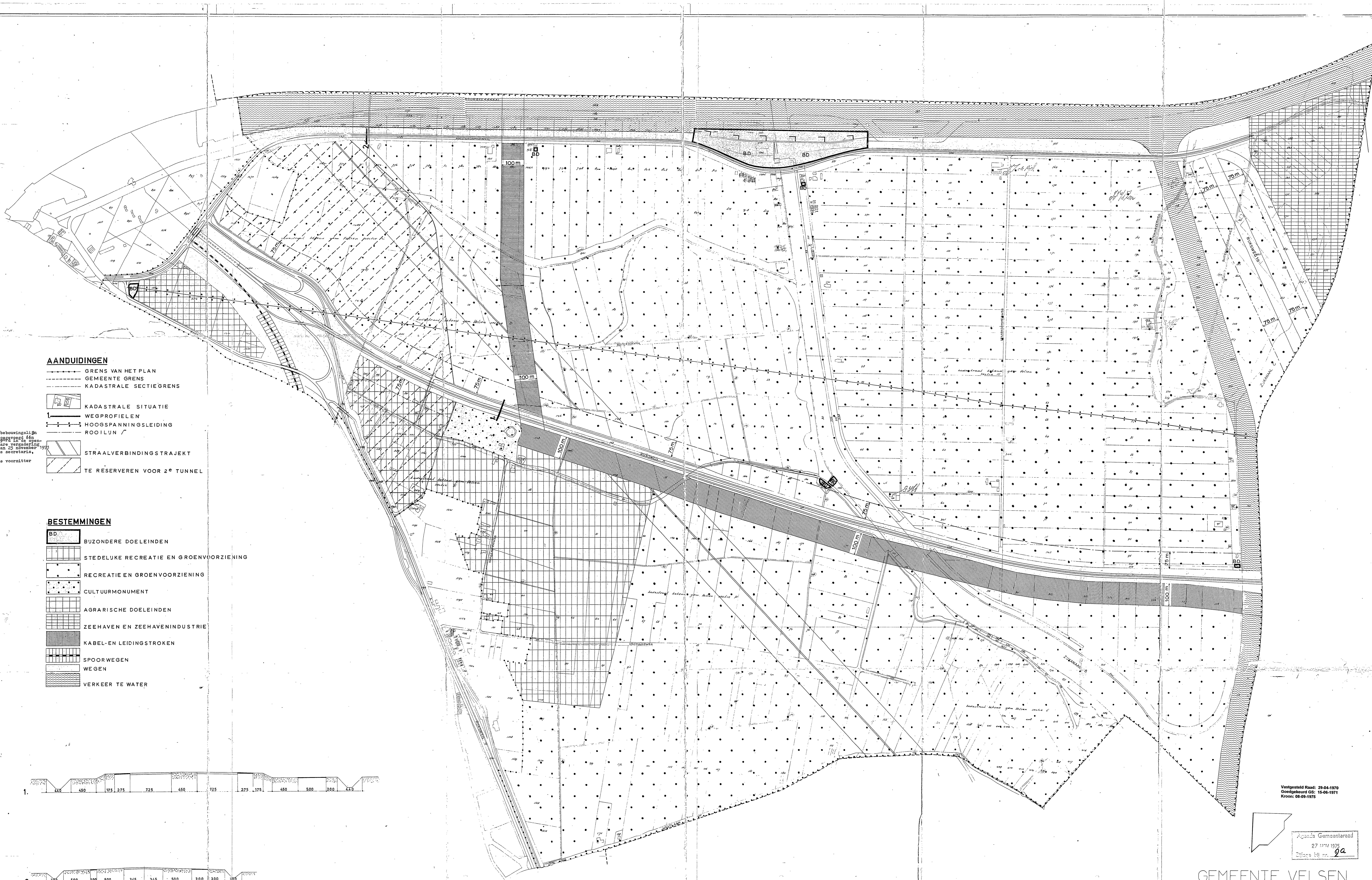
Het bestemmingsplan: **De Velsbroek (12.1)** is alleen nog van toepassing op bovenstaande lokatie, aangeduid als 12.1.

Voor de omliggende gronden geldt een ander bestemmingsplan.



# Plankaart





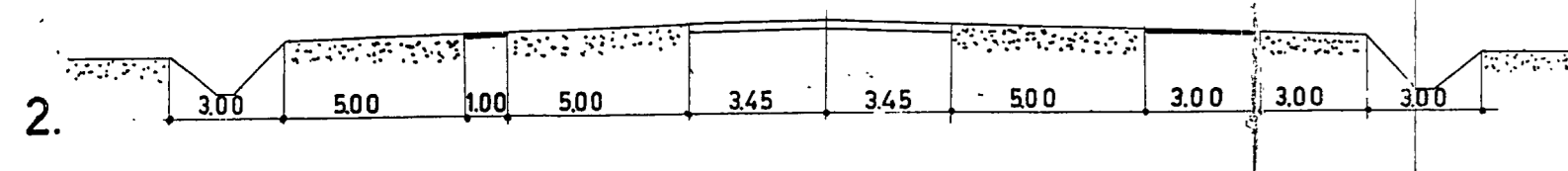
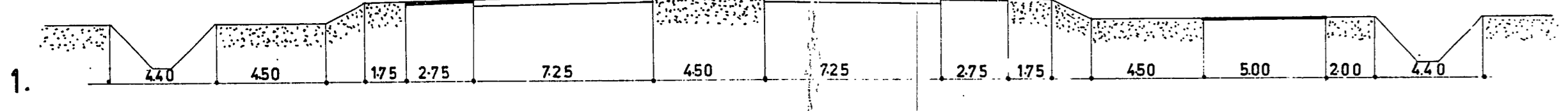
**AANDUIDINGEN**

- GRENS VAN HET PLAN
- GEMEENTE GRENS
- KADASTRALE SECTIEGRENS
- KADASTRALE SITUATIE
- WEGPROFIELEN
- HOOGSPANNINGSLEIDING
- ROOILIJN
- STRAALVERBINDINGSTRAJEKT
- TE RESERVEREN VOOR 2<sup>e</sup> TUNNEL

Verbouwingen  
 5889 v.o.g. 64  
 bare vergoeding  
 van 23 november 1975  
 de secretaris,  
 de voorzitter

**BESTEMMINGEN**

- BZONDERE DOELEINDEN
- STEDELIJKE RECREATIE EN GROENVOORZIENING
- RECREATIE EN GROENVOORZIENING
- CULTUURMONUMENT
- AGRARISCHE DOELEINDEN
- ZEEHAVEN EN ZEEHAVENINDUSTRIE
- KABEL-EN LEIDINGSTROKEN
- SPOORWEGEN
- WEGEN
- VERKEER TE WATER



WEGPROFIELEN SCHAAL 1:200

Vastgesteld Raad: 28-04-1970  
 Goedgekeurd GS: 15-06-1971  
 Kroon: 08-09-1975

Gemeenteraad  
 27 NOV 1975  
 Dijk nr. 9a

GEMEENTE VELSEN  
 BESTEMMINGSPLAN  
 DE VELSERBROEK  
 SCHAAL 1:5000  
*Tweede afdeling gemeentelijke dienst*